

**Overzicht  
Verkeersinbreuken  
(buiten autosnelweg)  
2020**

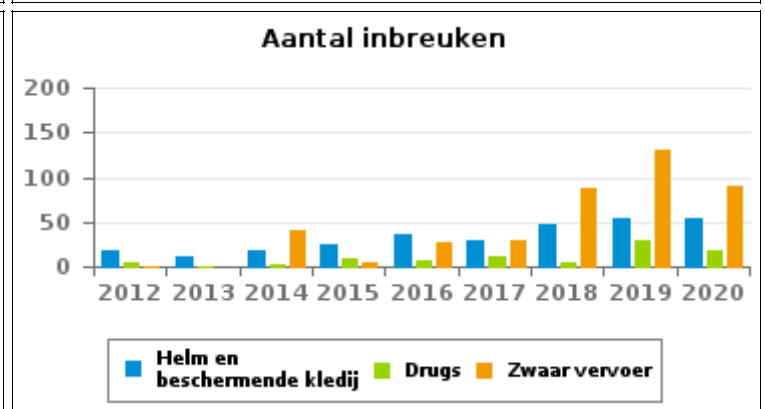
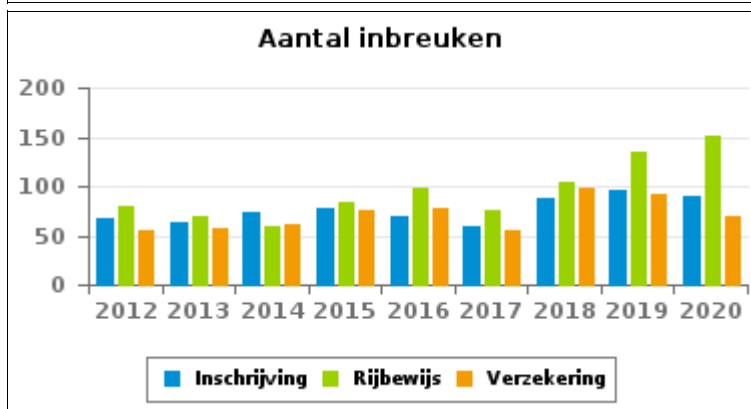
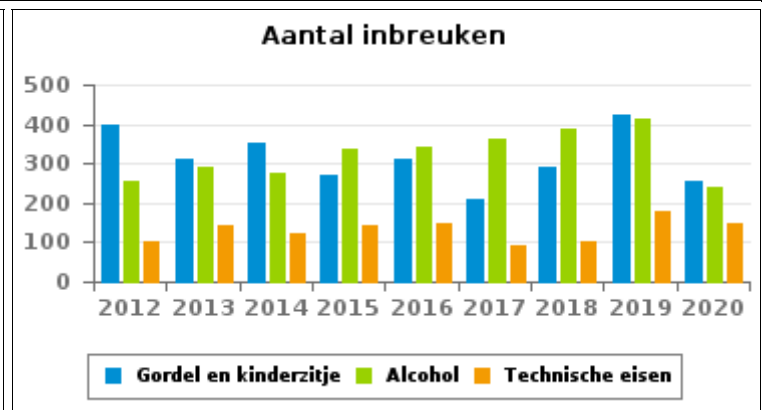
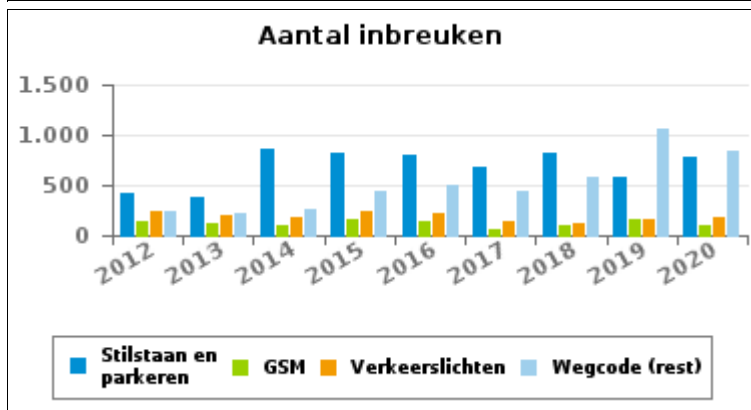
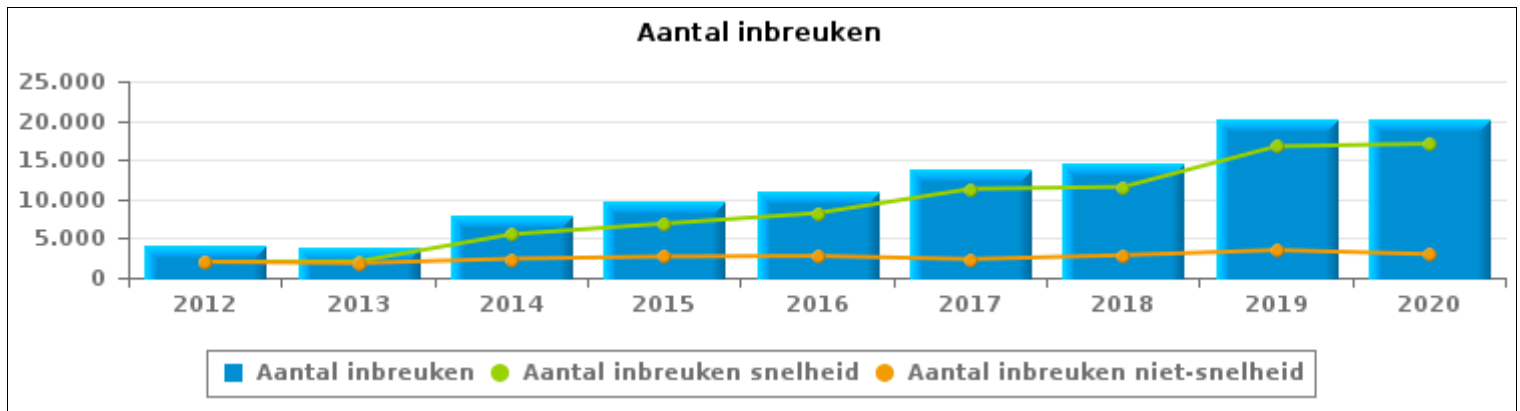
**PZ GRENS (KALMTHOUT)**



# VERKEERSINBREUKEN (buiten autosnelweg) : ALGEMEEN OVERZICHT

## Vergelijking per jaar: 2012-2020

	2012	2013	2014	2015	2016	2017	2018	2019	2020
<b>TOTAAL AANTAL INBREUKEN</b>	<b>4.052</b>	<b>3.947</b>	<b>7.939</b>	<b>9.592</b>	<b>10.995</b>	<b>13.664</b>	<b>14.436</b>	<b>20.236</b>	<b>20.046</b>
<b>INBREUKEN PER THEMA</b>									
	2012	2013	2014	2015	2016	2017	2018	2019	2020
Snelheid	2.021	2.092	5.524	6.892	8.222	11.301	11.569	16.722	17.048
Stilstaan en parkeren	429	373	869	828	792	677	828	580	771
GSM	135	111	102	161	145	65	108	157	93
Helm en beschermende kledij	17	12	19	24	36	30	48	54	53
Gordel en kindersitje	397	313	353	271	309	210	293	421	255
Verkeerslichten	240	207	171	236	219	134	120	166	180
Wegcode (rest)	248	215	264	438	501	450	586	1.052	832
Alcohol	255	290	276	336	341	364	390	414	242
Drugs	5	1	3	9	7	11	4	30	19
Inschrijving	67	64	73	77	70	59	88	95	90
Rijbewijs	79	69	59	83	97	75	105	134	152
Technische eisen	103	141	120	144	150	93	102	177	147
Verzekering	55	57	62	76	77	56	98	91	69
Zwaar vervoer	1	0	41	5	27	30	87	130	90
Andere	0	1	2	12	0	12	8	7	3
Onbekend	0	1	1	0	2	97	2	6	2

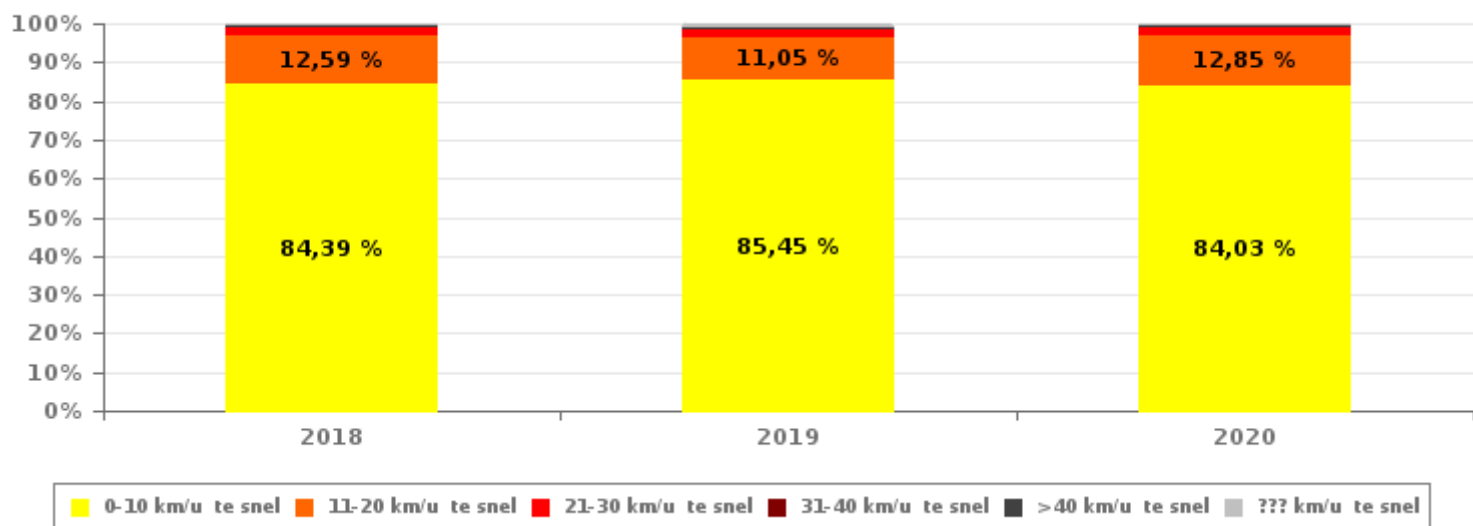


**VERKEERSINBREUKEN (buiten autosnelweg) : ALGEMEEN OVERZICHT  
INBREUKEN PER ZWAARTEGRAAD**

Vergelijking per jaar: 2012-2020

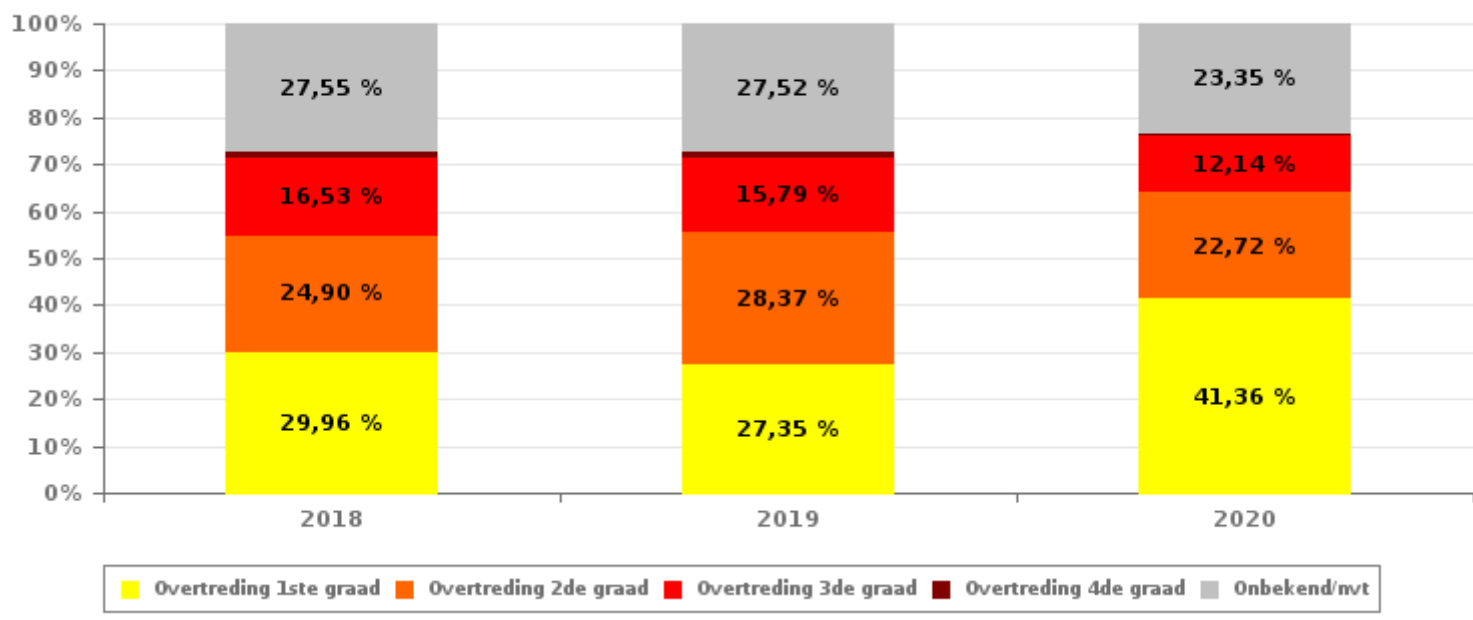
SNELHEID	2012	2013	2014	2015	2016	2017	2018	2019	2020
0-10 km/u te snel	480	797	4.012	5.768	6.844	9.449	9.763	14.289	14.325
11-20 km/u te snel	1.198	990	1.216	875	1.100	1.498	1.456	1.848	2.190
21-30 km/u te snel	205	186	198	148	157	219	210	302	336
31-40 km/u te snel	51	34	32	31	39	33	46	60	54
>40 km/u te snel	23	18	12	14	13	15	15	21	28
??? km/u te snel	64	67	54	56	69	87	79	202	115
<b>Subtotaal SNELHEID</b>	<b>2.021</b>	<b>2.092</b>	<b>5.524</b>	<b>6.892</b>	<b>8.222</b>	<b>11.301</b>	<b>11.569</b>	<b>16.722</b>	<b>17.048</b>

Aantal (snelheid) inbreuken : indeling per graad



NIET-SNELHEID	2012	2013	2014	2015	2016	2017	2018	2019	2020
1ste graad	815	498	757	902	942	756	859	961	1.240
2de graad	334	499	815	747	762	511	714	997	681
3de graad	344	315	286	333	380	343	474	555	364
4de graad	15	10	16	65	25	35	30	34	13
Onbekend/NVT	523	533	541	653	664	718	790	967	700
<b>Subtotaal NIET-SNELHEID</b>	<b>2.031</b>	<b>1.855</b>	<b>2.415</b>	<b>2.700</b>	<b>2.773</b>	<b>2.363</b>	<b>2.867</b>	<b>3.514</b>	<b>2.998</b>

Aantal (niet-snelheid) inbreuken : indeling per graad





## VERKEERSINBREUKEN (buiten autosnelweg) : ALGEMEEN OVERZICHT

## Vergelijking per maand voor het jaar 2020

	Jan	Feb	Maa	Apr	Mei	Jun	Jul	Aug	Sep	Okt	Nov	Dec	TOTAAL
<b>TOTAAL AANTAL INBREUKEN</b>	<b>1.449</b>	<b>1.952</b>	<b>1.804</b>	<b>1.227</b>	<b>880</b>	<b>1.866</b>	<b>1.888</b>	<b>1.816</b>	<b>1.961</b>	<b>2.250</b>	<b>1.888</b>	<b>1.065</b>	<b>20.046</b>
<b>INBREUKEN PER THEMA</b>	<b>Jan</b>	<b>Feb</b>	<b>Maa</b>	<b>Apr</b>	<b>Mei</b>	<b>Jun</b>	<b>Jul</b>	<b>Aug</b>	<b>Sep</b>	<b>Okt</b>	<b>Nov</b>	<b>Dec</b>	<b>TOTAAL</b>
Snelheid	1.043	1.601	1.606	1.106	750	1.605	1.628	1.560	1.741	2.024	1.566	818	17.048
Stilstaan en parkeren	69	80	46	18	6	39	92	48	22	57	179	115	771
GSM	3	18	10	1	2	13	9	7	9	11	5	5	93
Helm en beschermende kledij	4	0	1	4	4	13	8	13	1	3	1	1	53
Gordel en kinderzitje	44	38	5	4	7	50	21	21	34	11	5	15	255
Verkeerslichten	12	10	14	2	20	12	17	25	18	17	14	19	180
Wegcode (rest)	99	87	64	52	45	65	42	95	77	79	78	49	832
Alcohol	81	35	8	7	12	14	22	9	12	20	5	17	242
Drugs	5	1	0	2	1	2	0	1	4	0	1	2	19
Inschrijving	13	7	8	4	12	8	10	7	7	3	4	7	90
Rijbewijs	24	15	8	11	7	23	18	12	17	7	6	4	152
Technische eisen	31	22	12	13	6	9	14	7	9	9	10	5	147
Verzekering	8	6	4	3	8	7	6	3	9	4	5	6	69
Zwaar vervoer	10	31	18	0	0	5	1	8	1	5	9	2	90
Andere	3	0	0	0	0	0	0	0	0	0	0	0	3
Onbekend	0	1	0	0	0	1	0	0	0	0	0	0	2
<b>INBREUKEN PER ZWAARTEGRAAD</b>	<b>Jan</b>	<b>Feb</b>	<b>Maa</b>	<b>Apr</b>	<b>Mei</b>	<b>Jun</b>	<b>Jul</b>	<b>Aug</b>	<b>Sep</b>	<b>Okt</b>	<b>Nov</b>	<b>Dec</b>	<b>TOTAAL</b>
<b>SNELHEID</b>	<b>Jan</b>	<b>Feb</b>	<b>Maa</b>	<b>Apr</b>	<b>Mei</b>	<b>Jun</b>	<b>Jul</b>	<b>Aug</b>	<b>Sep</b>	<b>Okt</b>	<b>Nov</b>	<b>Dec</b>	<b>TOTAAL</b>
0-10 km/u te snel	893	1.389	1.364	788	605	1.393	1.373	1.347	1.483	1.673	1.300	717	14.325
11-20 km/u te snel	102	177	202	252	119	174	206	170	210	287	216	75	2.190
21-30 km/u te snel	24	20	26	48	16	25	32	24	32	45	29	15	336
31-40 km/u te snel	2	3	6	7	4	7	8	4	2	6	4	1	54
>40 km/u te snel	2	3	2	2	0	3	6	0	2	2	4	2	28
??? km/u te snel	20	9	6	9	6	3	3	15	12	11	13	8	115
<b>Subtotaal SNELHEID</b>	<b>1.043</b>	<b>1.601</b>	<b>1.606</b>	<b>1.106</b>	<b>750</b>	<b>1.605</b>	<b>1.628</b>	<b>1.560</b>	<b>1.741</b>	<b>2.024</b>	<b>1.566</b>	<b>818</b>	<b>17.048</b>
<b>NIET-SNELHEID</b>	<b>Jan</b>	<b>Feb</b>	<b>Maa</b>	<b>Apr</b>	<b>Mei</b>	<b>Jun</b>	<b>Jul</b>	<b>Aug</b>	<b>Sep</b>	<b>Okt</b>	<b>Nov</b>	<b>Dec</b>	<b>TOTAAL</b>
1ste graad	118	108	61	59	49	86	101	104	69	119	227	139	1.240
2de graad	104	104	54	9	21	91	82	47	59	38	32	40	681
3de graad	32	31	32	16	27	23	19	64	40	25	25	30	364
4de graad	3	0	2	1	0	1	0	2	1	1	1	1	13
Onbekend/NVT	149	108	49	36	33	60	58	39	51	43	37	37	700
<b>Subtotaal NIET-SNELHEID</b>	<b>406</b>	<b>351</b>	<b>198</b>	<b>121</b>	<b>130</b>	<b>261</b>	<b>260</b>	<b>256</b>	<b>220</b>	<b>226</b>	<b>322</b>	<b>247</b>	<b>2.998</b>



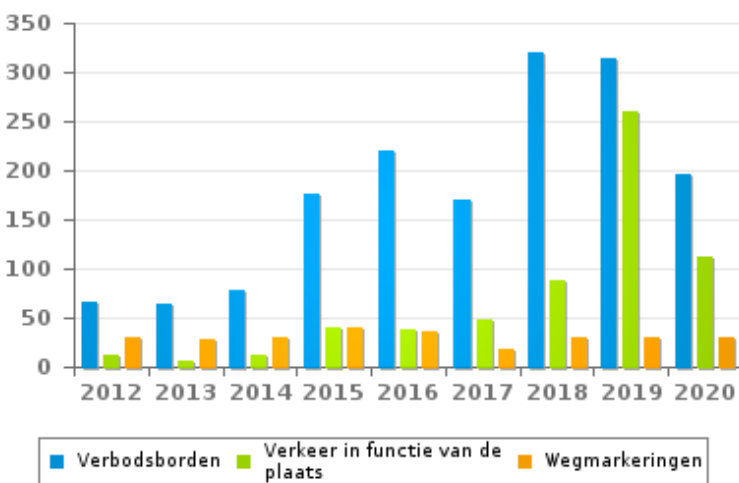
VERKEERSINBREUKEN (buiten autosnelweg) : ALGEMEEN OVERZICHT (DETAIL)

Vergelijking per jaar: 2012-2020

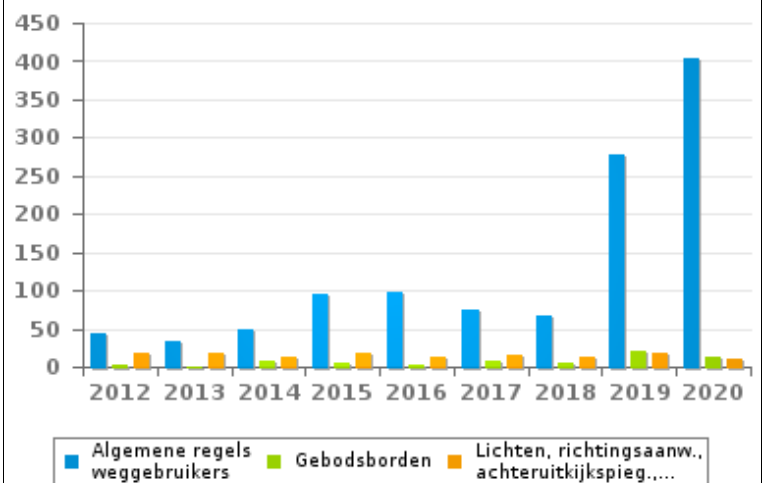
Wegcode(rest)

	2012	2013	2014	2015	2016	2017	2018	2019	2020
Verbodsborden	66	64	79	176	221	171	320	315	197
Algemene regels weggebruikers	45	34	48	95	99	74	67	277	403
Verkeer in functie van de plaats	13	7	12	40	39	48	88	260	113
Wegmarkeringen	31	28	31	40	36	18	30	31	31
Rijbewegingen	19	25	20	19	17	31	14	47	9
Lichten, richtingsaanw., achteruitkijkspieg.,...	17	19	13	19	12	15	14	19	10
Voorrang	17	7	19	18	6	11	6	28	14
Bevelen van bevoegde personen	13	6	7	10	5	21	11	19	12
Wegcode: andere	4	0	8	6	47	13	4	5	3
Lading van goederen (Wegcode)	2	2	1	0	9	16	19	12	16
Vervoer van personen (Wegcode)	6	8	10	8	3	14	7	11	6
Gedrag tov bepaalde weggebruikers	12	14	9	3	5	11	1	8	5
Gebodsborden	3	1	7	4	2	7	5	20	13
<b>TOTAAL</b>	<b>248</b>	<b>215</b>	<b>264</b>	<b>438</b>	<b>501</b>	<b>450</b>	<b>586</b>	<b>1.052</b>	<b>832</b>

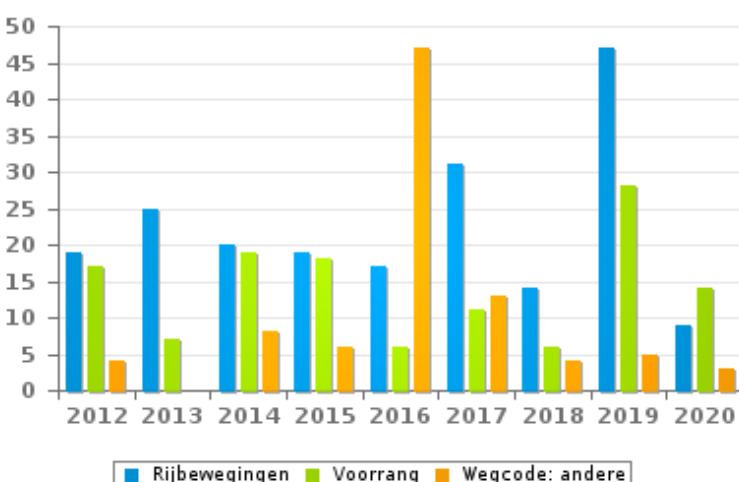
Aantal inbreuken



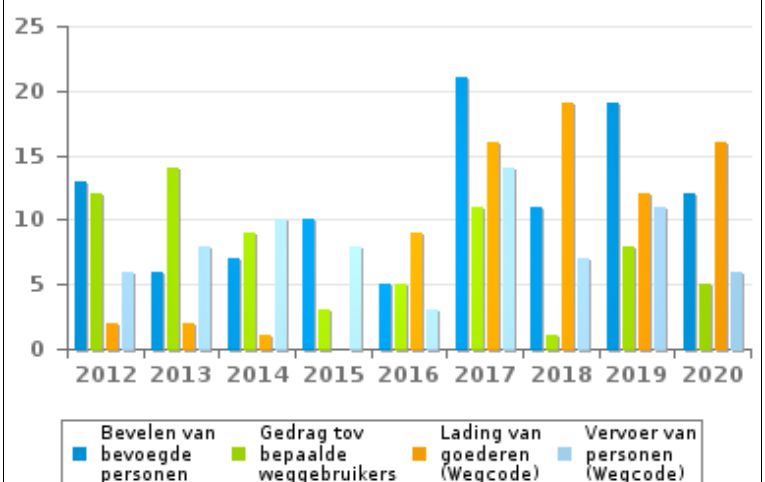
Aantal inbreuken



Aantal inbreuken



Aantal inbreuken





## VERKEERSINBREUKEN (buiten autosnelweg) : TOP 5

2020

## Alle inbreuken

Thema	Wetsartikel	Aantal inbreuken	% (*)
Snelheid	[VI. Gew.:] Art. 11.2.3° b). Buiten de bebouwde kommen is de snelheid beperkt tot 70 km per uur op de andere openbare wegen.	5.112	25,50 %
Snelheid	[VI. Gew.:] Art. 11.2.3° b). Buiten de bebouwde kommen is de snelheid beperkt tot 70 km per uur op de andere openbare wegen. Op sommige openbare wegen kan evenwel een lagere of hogere snelheidsbeperking opgelegd of toegelaten worden door het verkeersbord C43. De lagere snelheidsbeperkingen voortvloeiend uit artikel 11.3 blijven van toepassing. Art. 5. De weggebruikers moeten de [...] verkeersborden [...] in acht nemen wanneer deze regelmatig zijn naar de vorm, voldoende zichtbaar zijn en overeenkomstig de voorschriften van [...] [het algemeen] reglement [op de politie van het wegverkeer en van het gebruik van de openbare weg] zijn aangebracht. Art. 68.3. [...] Bord C43 [met de vermelding 50]: Vanaf het verkeersbord tot het volgend kruispunt [of verkeersbord C45], verbod te rijden met een grotere snelheid dan [50 km per uur] [...].	4.242	21,16 %
Snelheid	[VI. Gew.:] Art. 11.1. Binnen de bebouwde kommen is de snelheid beperkt tot 50 km per uur [...].	3.762	18,77 %
Snelheid	[VI. Gew.:] Snelheidsbeperking / zone 50 / openbare wegen buiten bebouwde kom, met uitzondering van de autosnelwegen. Art. 5. De weggebruikers moeten de verkeerslichten, verkeersborden en wegmarkeringen in acht nemen wanneer deze regelmatig zijn naar de vorm, voldoende zichtbaar zijn en overeenkomstig de voorschriften van [...] [het algemeen] reglement [op de politie van het wegverkeer en van het gebruik van de openbare weg] zijn aangebracht. Art. 68.3. [...] Bord C43 [met zonale geldigheid en vermelding 50]: Vanaf het verkeersbord [...] [tot het eindezonebord], verbod te rijden met een grotere snelheid dan [50 km per uur] [...]. Art. 65.5.10. Snelheidszones worden aangeduid door het verkeersbord C43 waaraan overeenkomstig 65.5.3. zonale geldigheid wordt gegeven. Vanaf het zonebord tot het eindezonebord is het verboden te rijden met een hogere snelheid dan de zonale snelheid [...].	2.011	10,03 %
Snelheid	[VI. Gew.:] Art. 11.2.3° b). Buiten de bebouwde kommen is de snelheid beperkt tot 70 km per uur op de andere openbare wegen. Op sommige openbare wegen kan evenwel een lagere of hogere snelheidsbeperking opgelegd of toegelaten worden door het verkeersbord C43. De lagere snelheidsbeperkingen voortvloeiend uit artikel 11.3 blijven van toepassing. Art. 5. De weggebruikers moeten de [...] verkeersborden [...] in acht nemen wanneer deze regelmatig zijn naar de vorm, voldoende zichtbaar zijn en overeenkomstig de voorschriften van [...] [het algemeen] reglement [op de politie van het wegverkeer en van het gebruik van de openbare weg] zijn aangebracht. Art. 68.3. [...] Bord C43 [met de vermelding 30]: Vanaf het verkeersbord tot het volgend kruispunt [of verkeersbord C45], verbod te rijden met een grotere snelheid dan [30 km per uur] [...].	514	2,56 %



## VERKEERSINBREUKEN (buiten autosnelweg) : TOP 5

2020

**4de graadsinbreuken**

Thema	Wetsartikel	Aantal inbreuken	% (*)
Wegcode (rest)	De overtreding op de hierna vermelde bepalingen wordt beschouwd als overtreding van 4de graad krachtens artikel 4.4° van KB 30-09-2005 : Art. 20.3.2°. Het is verboden zich op een overweg te begeven wanneer de rode knipperlichten branden.	7	0,03 %
Wegcode (rest)	De overtreding op de hierna vermelde bepalingen wordt beschouwd als overtreding van 4de graad krachtens artikel 4.4° van KB 30-09-2005 : Art. 20.3.1°. Het is verboden zich op een overweg te begeven wanneer de slagbomen in beweging of gesloten zijn.	3	0,01 %
Wegcode (rest)	Art. 4.1. De weggebruikers moeten onmiddellijk gevolg geven aan de bevelen van de bevoegde personen. Art. 4.2.2°. Als bevelen worden inzonderheid beschouwd: de arm of de armen horizontaal uitgestrekt, wat stoppen betekent voor de weggebruikers die naderen uit richtingen welke deze aangewezen door de arm of armen, dwarsen. Art. 4.1°. [...] zijn overtredingen van de vierde graad in de zin van artikel 29§1, eerste lid, van [...] [de] wet betreffende de politie over het wegverkeer, gecoördineerd op 16 maart 1968: de [...] bevelen negeren van een bevoegd persoon [vermeld in het artikel 4.2.2° van KB 01-12-1975].	1	0,00 %
Wegcode (rest)	De overtreding op de hierna vermelde bepalingen wordt beschouwd als overtreding van 4de graad krachtens artikel 4.3° van KB 30-09-2005 :Art. 17.2.3°. Het links inhalen van een gespan [...] of van een voertuig met meer dan twee wielen is verboden bij het naderen van de top van een helling en in bochten, wanneer de zichtbaarheid onvoldoende is, behalve indien kan ingehaald worden zonder de doorlopende witte streep te overschrijden die het voor de tegenliggers bestemde deel van de rijbaan afluïjnt.	1	0,00 %
Wegcode (rest)	De overtreding op de hierna vermelde bepalingen wordt beschouwd als overtreding van 4de graad krachtens artikel 4.7° van KB 30-09-2005 :Art. 50. Behoudens speciale toelating van de wettelijke gemachtigde overheid zijn verboden op de openbare weg, alle snelheids- en sportwedstrijden, inzonderheid snelheids-, regelmatigheids- of behendighedsritten of -wedstrijden.	1	0,00 %

(\*) % ten opzichte van totaal aantal inbreuken



## VERKEERSINBREUKEN (buiten autosnelweg) : MOMENT

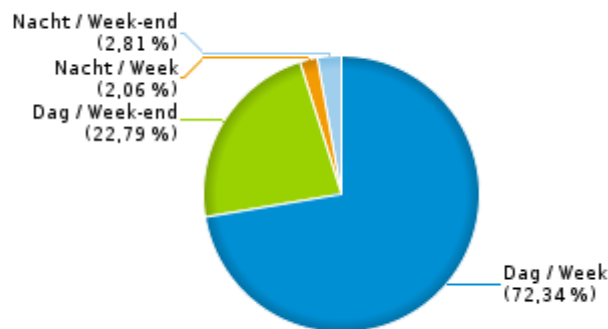
### Aantal inbreuken per moment van de week 2020

	Week			Week-end			TOTAAL
	Dag	Nacht	Subtotaal	Dag	Nacht	Subtotaal	
Snelheid	12.448	285	12.733	3.949	366	4.315	17.048
Stilstaan en parkeren	562	4	566	200	5	205	771
GSM	84	0	84	8	1	9	93
Helm en beschermende kledij	32	2	34	15	4	19	53
Gordel en kinderzitje	174	2	176	62	17	79	255
Verkeerslichten	114	17	131	37	12	49	180
Wegcode (rest)	622	24	646	149	37	186	832
Alcohol	91	25	116	50	76	126	242
Drugs	13	1	14	2	3	5	19
Inschrijving	52	11	63	17	10	27	90
Rijbewijs	79	22	101	37	14	51	152
Technische eisen	95	12	107	28	12	40	147
Verzekering	46	7	53	9	7	16	69
Zwaar vervoer	85	0	85	5	0	5	90
Andere	2	0	2	1	0	1	3
Onbekend	2	0	2	0	0	0	2
<b>TOTAAL</b>	<b>14.501</b>	<b>412</b>	<b>14.913</b>	<b>4.569</b>	<b>564</b>	<b>5.133</b>	<b>20.046</b>

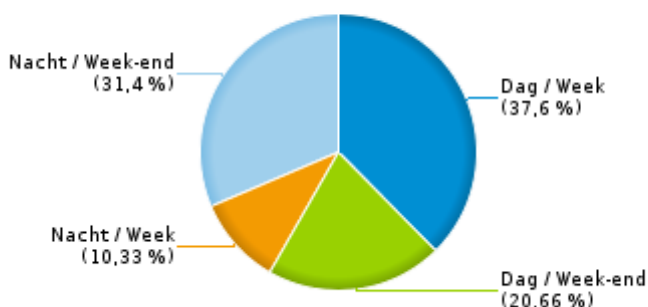
Weekend: van vrijdag 22.00u tot maandag 06.00u  
Week: van maandag 06.00u tot vrijdag 22.00u

Dag: van 06.00u tot 22.00u  
Nacht: van 22.00u tot 06.00u

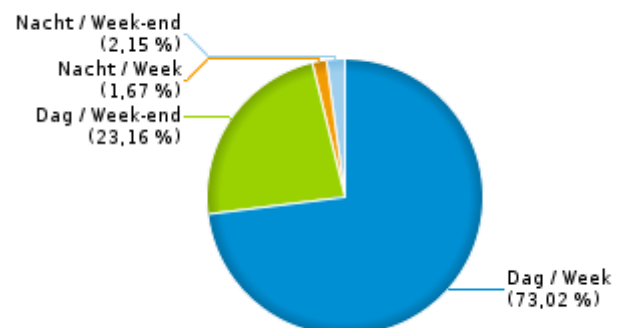
% inbreuken per moment - 2020



% alcoholinbreuken per moment - 2020



% snelheidsinbreuken per moment - 2020







## SNELHEIDSINBREUKEN (buiten autosnelweg) : PLAATS

2020

## Essen

Straat	Huis nr	Km paal	0-10 km/u te snel	11-20 km/u te snel	21-30 km/u te snel	31-40 km/u te snel	>40 km/u te snel	??? km/u te snel	TOTAAL
Antwerpsesteenweg			0	0	0	1	1	1	3
Antwerpsesteenweg	35		1	0	0	0	0	0	1
ANTWERPSESTEENWEG RICHTING ACHTERBROEK	ZN		4	0	0	0	0	0	4
ANTWERPSESTEENWEG RICHTING BRASSCHAAT	60	15.65	11	0	1	0	0	0	12
ANTWERPSESTEENWEG RICHTING BRASSCHAAT	69	15.45	6	1	0	0	0	0	7
ANTWERPSESTEENWEG RICHTING BRASSCHAAT	35		2	1	0	0	0	0	3
ANTWERPSESTEENWEG RICHTING ESSEN CENTRUM	ZN		4	0	0	1	1	0	6
ANTWERPSESTEENWEG RICHTING NEDERLAND	60	15.65	9	0	1	0	0	0	10
ANTWERPSESTEENWEG RICHTING NEDERLAND	35		6	2	0	0	0	0	8
ANTWERPSESTEENWEG RICHTING NEDERLAND	69	15.45	3	0	0	0	0	0	3
Bontstraat			0	0	0	0	0	1	1
Grensstraat			0	0	0	0	0	1	1
HOFSTRAAT RICHTING ESSEN CENTRUM	41		33	8	1	0	0	0	42
HOFSTRAAT RICHTING ESSEN STATION	41		16	15	1	0	0	0	32
Horendonk	350		3	1	0	0	0	0	4
HORENDONK RICHTING ESSEN	344		7	0	0	0	0	0	7
HORENDONK RICHTING ESSEN	350		5	0	1	0	0	0	6
HORENDONK RICHTING ESSEN CENTRUM	325		2	0	0	0	0	0	2
HORENDONK RICHTING NEDERLAND	350		8	1	0	0	0	0	9
HORENDONK RICHTING NEDERLAND	344		1	0	0	0	0	0	1
HORENDONK RICHTING NEDERLAND	366		1	0	0	0	0	0	1
Huybergsebaan			0	0	0	0	0	1	1
Kalmthoutsesteenweg	311		5	1	1	0	0	0	7
Kalmthoutsesteenweg	153		4	0	0	0	0	0	4
Kalmthoutsesteenweg	309		2	0	0	0	0	0	2
Kalmthoutsesteenweg			0	0	0	0	0	2	2
Kalmthoutsesteenweg	150		0	1	0	0	0	0	1
Kalmthoutsesteenweg	22		0	0	0	0	0	1	1



## SNELHEIDSINBREUKEN (buiten autosnelweg) : PLAATS

2020

## Essen

Straat	Huis nr	Km paal	0-10 km/u te snel	11-20 km/u te snel	21-30 km/u te snel	31-40 km/u te snel	>40 km/u te snel	??? km/u te snel	TOTAAL
KALMTHOUTSESTEENWEG RICHTING ESSEN	150		85	9	0	1	0	0	95
KALMTHOUTSESTEENWEG RICHTING ESSEN	153		22	1	0	0	0	0	23
KALMTHOUTSESTEENWEG RICHTING KALMTHOUT	143		109	15	1	0	0	0	125
KALMTHOUTSESTEENWEG RICHTING KALMTHOUT	150		94	5	0	0	0	0	99
KALMTHOUTSESTEENWEG RICHTING KALMTHOUT	311		71	10	0	0	0	0	81
KALMTHOUTSESTEENWEG RICHTING KALMTHOUT	309		21	0	0	0	0	0	21
KALMTHOUTSESTEENWEG RICHTING KALMTHOUT	297		12	4	0	0	0	0	16
KALMTHOUTSESTEENWEG RICHTING KALMTHOUT		15	11	1	0	0	0	0	12
KALMTHOUTSESTEENWEG RICHTING KALMTHOUT	153		5	1	0	1	0	0	7
KALMTHOUTSESTEENWEG RICHTING KALMTHOUT	319		7	0	0	0	0	0	7
KALMTHOUTSESTEENWEG RICHTING KALMTHOUT	223		1	0	0	0	0	0	1
KALMTHOUTSESTEENWEG RICHTING NEDERLAND	143		402	54	4	0	0	0	460
KALMTHOUTSESTEENWEG RICHTING NEDERLAND	150		226	14	0	0	0	0	240
KALMTHOUTSESTEENWEG RICHTING NEDERLAND	311		61	1	0	0	0	0	62
KALMTHOUTSESTEENWEG RICHTING NEDERLAND	309		16	0	0	0	0	0	16
KALMTHOUTSESTEENWEG RICHTING NEDERLAND	297		5	0	0	0	0	0	5
KALMTHOUTSESTEENWEG RICHTING NEDERLAND	319		4	0	0	0	0	0	4
KRUISPUNT VELODREEF - VIOLETLAAN RICHTING HUYBERG	ZN		5	1	0	0	0	0	6
KRUISPUNT VELODREEF - VIOLETLAAN RICHTING MOERKANT	ZN		12	2	1	0	0	0	15
Maststraat			0	0	0	0	0	1	1
MASTSTRAAT RICHTING HEIKANTSTRAAT	3		26	19	4	1	1	0	51
MASTSTRAAT RICHTING MOERKANTSEBAAN	3		32	15	5	0	0	0	52
Moerkantsebaan		3.3	2	0	0	0	0	0	2
Moerkantsebaan			0	0	0	0	0	2	2
Moerkantsebaan	258		1	0	0	0	0	0	1
Moerkantsebaan	299		0	0	0	0	0	1	1



## SNELHEIDSINBREUKEN (buiten autosnelweg) : PLAATS

2020

## Essen

Straat	Huis nr	Km paal	0-10 km/u te snel	11-20 km/u te snel	21-30 km/u te snel	31-40 km/u te snel	>40 km/u te snel	??? km/u te snel	TOTAAL
MOERKANTSEBAAN RICHTING ESSEN	258		118	10	8	1	0	0	137
MOERKANTSEBAAN RICHTING ESSEN	151		19	3	3	0	0	0	25
MOERKANTSEBAAN RICHTING ESSEN CENTRUM		3.2	39	8	2	1	0	0	50
MOERKANTSEBAAN RICHTING ESSEN CENTRUM	173	3.2	11	2	0	1	0	0	14
MOERKANTSEBAAN RICHTING ESSEN-CENTRUM	99		5	3	0	0	0	0	8
MOERKANTSEBAAN RICHTING ESSEN-HOEK	99		6	5	0	0	0	0	11
MOERKANTSEBAAN RICHTING NEDERLAND	258		94	13	0	0	0	0	107
MOERKANTSEBAAN RICHTING NEDERLAND		3.2	27	6	0	0	0	0	33
MOERKANTSEBAAN RICHTING NEDERLAND	151		6	0	1	0	0	0	7
MOERKANTSEBAAN RICHTING NEDERLAND	173	3.2	4	2	0	0	0	0	6
Nieuwmoersesteenweg			0	0	0	0	0	2	2
Nieuwmoersesteenweg	52		0	0	0	0	0	1	1
Nieuwmoersesteenweg	84		0	0	0	0	0	1	1
Nolsebaan			0	0	0	0	0	1	1
NOLSEBAAN KRPNT MET EIKENDREEF RICHTING HUYBERGSEB	ZN		4	1	0	0	0	0	5
NOLSEBAAN KRPNT MET EIKENDREEF RICHTING STEENOVENS	ZN		6	0	0	0	0	0	6
NOLSEBAAN RICHTING HUYBERGSEBAAN	211		18	3	0	0	0	0	21
NOLSEBAAN RICHTING KALMTHOUT	203		4	0	0	0	0	0	4
NOLSEBAAN RICHTING KALMTHOUT	214		3	0	0	0	0	0	3
NOLSEBAAN RICHTING MOERKANTSEBAAN	60		5	0	0	0	0	0	5
NOLSEBAAN RICHTING NEDERLAND	203		7	1	1	0	0	0	9
NOLSEBAAN RICHTING NEDERLAND	214		3	0	1	0	0	0	4
NOLSEBAAN RICHTING PATER GODSTLAAN	211		11	1	0	0	0	0	12
NOLSEBAAN RICHTING VELODREEF	60		7	1	0	0	0	0	8
Oude Baan			0	0	0	0	0	2	2
OUDE BAAN RICHTING KALMTHOUT	150		19	2	1	0	0	0	22



## SNELHEIDSINBREUKEN (buiten autosnelweg) : PLAATS

2020

## Essen

Straat	Huis nr	Km paal	0-10 km/u te snel	11-20 km/u te snel	21-30 km/u te snel	31-40 km/u te snel	>40 km/u te snel	??? km/u te snel	TOTAAL
OUDE BAAN RICHTING NEDERLAND	150		20	5	0	0	0	0	25
POSTBAAN RICHTING NIEUWMOER	16		4	0	0	0	0	0	4
Ringweg			0	0	0	0	0	1	1
RINGWEG RICHTING ESSEN		21.1	76	8	2	0	0	0	86
RINGWEG RICHTING ESSEN	51	21.1	5	0	0	0	0	0	5
RINGWEG RICHTING SPIJKER		21.1	95	21	1	0	0	0	117
Schanke			0	0	0	0	0	1	1
SINT-JANSSTRAAT RICHTING KALMTHOUTSESTEENWEG	105		2	0	0	0	0	0	2
Spijker	93		4	1	0	1	0	0	6
Spijker	92		2	0	0	0	0	0	2
Spijker	82		1	0	0	0	0	0	1
Spijker			0	0	0	0	0	1	1
SPIJKER RICHTING BRASSCHAAT	93		154	21	3	0	2	0	180
SPIJKER RICHTING BRASSCHAAT	92		77	2	2	1	0	0	82
SPIJKER RICHTING BRASSCHAAT	39		13	4	0	0	0	0	17
SPIJKER RICHTING NEDERLAND	93		65	14	1	1	0	0	81
SPIJKER RICHTING NEDERLAND	92		47	7	1	0	0	0	55
SPIJKER RICHTING NEDERLAND	39		20	4	0	0	0	0	24
Stationsstraat			0	0	0	0	0	3	3
Stationsstraat	4		0	0	0	0	0	1	1
Velodreef	111		0	0	0	1	0	0	1
VELODREEF RICHTING KALMTHOUT	139		14	0	1	0	0	0	15
VELODREEF RICHTING NEDERLAND	139		10	0	1	0	0	0	11
<b>TOTAAL</b>			<b>2.388</b>	<b>331</b>	<b>50</b>	<b>12</b>	<b>5</b>	<b>25</b>	<b>2.811</b>

## Kalmthout



## SNELHEIDSINBREUKEN (buiten autosnelweg) : PLAATS

2020

## Kalmthout

Straat	Huis nr	Km paal	0-10 km/u te snel	11-20 km/u te snel	21-30 km/u te snel	31-40 km/u te snel	>40 km/u te snel	??? km/u te snel	TOTAAL
Achterbroeksteenweg	178		2	0	0	0	0	0	2
Achterbroeksteenweg			0	0	0	0	0	2	2
Achterbroeksteenweg	189		0	1	0	0	0	0	1
ACHTERBROEKSTEENWEG RICHTING PUTTE	174	13.8	125	5	2	0	0	0	132
ACHTERBROEKSTEENWEG RICHTING PUTTE	173		60	3	0	0	0	0	63
ACHTERBROEKSTEENWEG RICHTING PUTTE	189		24	0	0	0	0	0	24
ACHTERBROEKSTEENWEG RICHTING PUTTE	173	21	19	1	0	0	0	0	20
ACHTERBROEKSTEENWEG RICHTING PUTTE	178		18	1	0	0	0	0	19
ACHTERBROEKSTEENWEG RICHTING WUUSTWEZEL	174	13.8	75	1	1	0	0	0	77
ACHTERBROEKSTEENWEG RICHTING WUUSTWEZEL	173		48	3	0	0	0	0	51
ACHTERBROEKSTEENWEG RICHTING WUUSTWEZEL	178		10	0	0	0	0	0	10
ACHTERBROEKSTEENWEG RICHTING WUUSTWEZEL	189		3	0	0	0	0	0	3
Achterstraat	30		1	0	0	0	0	0	1
ACHTERSTRAAT RICHTING KAPELSTRAAT	31		101	34	3	0	0	0	138
ACHTERSTRAAT RICHTING KAPELSTRAAT	27		11	8	1	0	0	0	20
ACHTERSTRAAT RICHTING KAPELSTRAAT	30		2	2	0	0	0	0	4
ACHTERSTRAAT RICHTING ROOSENDAALSEBAAN	31		83	33	8	1	0	0	125
ACHTERSTRAAT RICHTING ROOSENDAALSEBAAN	27		8	1	0	0	0	0	9
ACHTERSTRAAT RICHTING ROOSENDAALSEBAAN	30		1	0	0	0	0	0	1
ALBERT PEETERSLEI RICHTING AZALEALAAN	34		3	1	0	0	0	0	4
ALBERT PEETERSLEI RICHTING IJZERENWEGSTRAAT	34		3	1	0	0	0	0	4
ALBERT PEETERSLEI RICHTING IJZERENWEGSTRAAT	39		2	1	0	0	0	0	3
ALBERT PEETERSLEI RICHTING IJZERENWEGSTRAAT	36		2	0	0	0	0	0	2
ALBERT PEETERSLEI RICHTING KAPELLAAN	39		2	2	0	0	0	0	4
Brasschaatsteenweg	201		6	1	0	0	0	0	7
Brasschaatsteenweg			0	0	0	0	0	3	3
Brasschaatsteenweg	218		2	0	0	0	0	0	2
BRASSCHAATSTEENWEG RICHTING BRASSCHAAT	201	9.7	60	12	6	0	1	0	79



## SNELHEIDSINBREUKEN (buiten autosnelweg) : PLAATS

2020

## Kalmthout

Straat	Huis nr	Km paal	0-10 km/u te snel	11-20 km/u te snel	21-30 km/u te snel	31-40 km/u te snel	>40 km/u te snel	??? km/u te snel	TOTAAL
BRASSCHAATSTEENWEG RICHTING BRASSCHAAT	218	9.75	31	5	2	0	0	0	38
BRASSCHAATSTEENWEG RICHTING BRASSCHAAT	44	11.9	14	0	0	0	0	0	14
BRASSCHAATSTEENWEG RICHTING BRASSCHAAT	149	9.7	12	0	0	0	0	0	12
BRASSCHAATSTEENWEG RICHTING BRASSCHAAT	65		1	0	0	0	0	0	1
BRASSCHAATSTEENWEG RICHTING ESSEN	218	9.75	55	14	0	0	0	0	69
BRASSCHAATSTEENWEG RICHTING ESSEN	44	11.9	10	0	0	0	0	0	10
BRASSCHAATSTEENWEG RICHTING ESSEN	149	9.7	6	2	0	0	0	0	8
BRASSCHAATSTEENWEG RICHTING ESSEN	201	9.7	107	11	4	0	0	0	122
Canadezenlaan			0	0	0	0	0	1	1
CANADEZENLAAN RICHTING CENTRUM KALMTHOUT	21		1	0	0	0	0	0	1
CANADEZENLAAN RICHTING HEIDESTATIESTRAAT	21		2	0	0	0	0	0	2
CANADEZENLAAN RICHTING HEIDESTATIESTRAAT	6		2	0	0	0	0	0	2
CANADEZENLAAN RICHTING N111	21		11	3	0	0	0	0	14
CANADEZENLAAN RICHTING PUTSESTEENWEG	12		3	0	0	0	0	0	3
CANADEZENLAAN RICHTING PUTTE	21		2	0	0	0	0	0	2
DARM RICHTING ROOSENDAALSEBAAN	40		16	7	2	0	0	0	25
DARM RICHTING ZILVERENHOEKSTEENWEG	40		4	1	1	0	0	0	6
DE PLEYTE RICHTING KAPELLENSTEENWEG	5		8	7	0	0	0	0	15
DE PLEYTE RICHTING LEOPOLDSTRAAT	5		10	5	1	0	0	0	16
Essensteinweg			0	0	0	0	0	2	2
FRANS RAATSSTRAAT RICHTING NOORDEIND	42		11	2	0	0	0	0	13
FRANS RAATSSTRAAT RICHTING VERBINDINGSSTRAAT	42		21	5	1	0	0	0	27
Handelaar			0	0	0	0	0	1	1
Heikantstraat	180		4	2	0	0	0	1	7
HEIKANTSTRAAT RICHTING BEAUVOISLAAN	180		474	66	14	0	0	0	554
HEIKANTSTRAAT RICHTING BEAUVOISLAAN	172		39	8	4	0	0	0	51
HEIKANTSTRAAT RICHTING BRASSCHAATSTEENWEG	180		481	80	5	1	0	0	567



## SNELHEIDSINBREUKEN (buiten autosnelweg) : PLAATS

2020

## Kalmthout

Straat	Huis nr	Km paal	0-10 km/u te snel	11-20 km/u te snel	21-30 km/u te snel	31-40 km/u te snel	>40 km/u te snel	??? km/u te snel	TOTAAL
HEIKANTSTRAAT RICHTING BRASSCHAATSTEENWEG	172		65	10	2	0	0	0	77
Heuvel	32		34	3	1	0	0	0	38
HEUVEL RICHTING PUTTE	32	11.15	63	6	2	0	0	0	71
HEUVEL RICHTING PUTTE	61		51	3	0	0	0	0	54
HEUVEL RICHTING PUTTE	29	11.4	26	3	0	0	0	0	29
HEUVEL RICHTING PUTTE	29		13	4	2	1	0	0	20
HEUVEL RICHTING WUUSTWEZEL	61		54	7	1	0	0	0	62
HEUVEL RICHTING WUUSTWEZEL	32	11.15	38	5	0	0	0	0	43
HEUVEL RICHTING WUUSTWEZEL	29		16	1	0	0	0	0	17
HEUVEL RICHTING WUUSTWEZEL	29	11.4	5	0	0	0	0	0	5
Kalmthoutsesteenweg	337		6	2	0	0	0	0	8
Kalmthoutsesteenweg			0	0	0	0	0	5	5
Kalmthoutsesteenweg	318		0	0	0	0	0	1	1
KALMTHOUTSESTEENWEG RICHTING PUTTE	337		36	2	0	0	0	0	38
KALMTHOUTSESTEENWEG RICHTING PUTTE	360		12	0	0	0	0	0	12
KALMTHOUTSESTEENWEG RICHTING PUTTE	362		3	0	0	0	0	0	3
KALMTHOUTSESTEENWEG RICHTING WUUSTWEZEL	337		174	25	3	0	0	0	202
KALMTHOUTSESTEENWEG RICHTING WUUSTWEZEL	360		51	5	0	0	0	0	56
KALMTHOUTSESTEENWEG RICHTING WUUSTWEZEL	362		19	3	0	0	0	0	22
KALMTHOUTSESTEENWEG RICHTING WUUSTWEZEL	352		1	0	0	0	0	0	1
KAPELLAAN RICHTING STATIESTRAAT	30		2	0	0	0	0	0	2
Kapellensteenweg			0	0	0	0	1	4	5
Kapellensteenweg	524		0	0	0	0	0	1	1
KAPELLENSTEENWEG RICHTING ESSEN	113		3	0	0	0	0	0	3
KAPELLENSTEENWEG RICHTING KALMTHOUT	243		12	4	1	0	0	0	17
KAPELLENSTEENWEG RICHTING KAPELLEN	243		21	1	4	0	0	0	26
KAPELLENSTEENWEG RICHTING KAPELLEN	113		0	1	0	0	0	0	1
Kapelstraat	51		0	2	0	0	0	0	2



## SNELHEIDSINBREUKEN (buiten autosnelweg) : PLAATS

2020

## Kalmthout

Straat	Huis nr	Km paal	0-10 km/u te snel	11-20 km/u te snel	21-30 km/u te snel	31-40 km/u te snel	>40 km/u te snel	??? km/u te snel	TOTAAL
Kapelstraat	48		0	0	0	0	1	0	1
KAPELSTRAAT RICHTING ACHTERSTRAAT	48		58	14	2	0	0	0	74
KAPELSTRAAT RICHTING KALMTHOUTSESTEENWEG	51		43	22	4	1	0	0	70
KAPELSTRAAT RICHTING KALMTHOUTSESTEENWEG	107		25	12	1	0	1	0	39
KAPELSTRAAT RICHTING KALMTHOUTSESTEENWEG	19		21	5	1	0	0	0	27
KAPELSTRAAT RICHTING KALMTHOUTSESTEENWEG	25		14	3	1	0	0	0	18
KAPELSTRAAT RICHTING WUUSTWEZELSESTEENWEG	19		35	5	2	1	0	0	43
KAPELSTRAAT RICHTING WUUSTWEZELSTEENWEG	51		67	22	3	0	0	0	92
KAPELSTRAAT RICHTING WUUSTWEZELSTEENWEG	48		64	23	4	0	0	0	91
KAPELSTRAAT RICHTING WUUSTWEZELSTEENWEG	107		53	23	4	0	1	0	81
KAPELSTRAAT RICHTING WUUSTWEZELSTEENWEG	25		13	3	0	0	1	0	17
Kijkuitstraat	11		0	0	0	0	0	1	1
KONINGIN ASTRIDLAAN RICHTING MAX TEMMERMANLAAN	39		3	0	1	0	0	0	4
Leopoldstraat	28		16	6	1	0	0	0	23
Leopoldstraat			0	0	0	0	0	2	2
Leopoldstraat	30		0	1	0	0	0	0	1
LEOPOLDSTRAAT RICHTING DE PLEYTE	39		19	5	0	0	0	0	24
LEOPOLDSTRAAT RICHTING DE PLEYTE	43		6	2	0	0	0	0	8
LEOPOLDSTRAAT RICHTING DE PLEYTE	56		5	1	0	0	0	0	6
LEOPOLDSTRAAT RICHTING DE PLEYTE	16		2	1	0	0	0	0	3
LEOPOLDSTRAAT RICHTING HEIDE STATIESTRAAT	37		2	0	0	0	0	0	2
LEOPOLDSTRAAT RICHTING HEIDESTATIESTRAAT	39		41	12	1	0	0	0	54
LEOPOLDSTRAAT RICHTING HEIDESTATIESTRAAT	43		12	2	0	0	0	0	14
LEOPOLDSTRAAT RICHTING HEIDESTATIESTRAAT	36		5	1	0	0	0	0	6
LEOPOLDSTRAAT RICHTING HEIDESTATIESTRAAT	16		4	0	0	0	0	0	4
LEOPOLDSTRAAT RICHTING HEIDESTATIESTRAAT	30		1	0	0	0	0	0	1
LEOPOLDSTRAAT RICHTING KON. ELISABETHLAAN	39		109	33	2	1	0	0	145





## SNELHEIDSINBREUKEN (buiten autosnelweg) : PLAATS

2020

## Kalmthout

Straat	Huis nr	Km paal	0-10 km/u te snel	11-20 km/u te snel	21-30 km/u te snel	31-40 km/u te snel	>40 km/u te snel	??? km/u te snel	TOTAAL
LEOPOLDSTRAAT RICHTING KON. ELISABETHLAAN	36		11	3	1	0	0	0	15
LEOPOLDSTRAAT RICHTING KONINGIN ELISABETHLAAN	56		2	0	0	0	0	0	2
LEOPOLDSTRAAT RICHTING KONINGIN ELISABETHLAAN	37		0	1	0	0	0	0	1
MAX TEMMERMANLAAN RICHTING HEIDE CENTRUM	20		9	0	0	0	0	0	9
MAX TEMMERMANLAAN RICHTING KALMTHOUT	22		8	2	1	0	0	0	11
MAX TEMMERMANLAAN RICHTING PUTTE	22		13	1	0	0	1	0	15
MISSIEHUISLEI RICHTING KALMTHOUT	35		12	0	0	0	0	0	12
MISSIEHUISLEI RICHTING KAPELLEN	35		9	0	0	0	0	0	9
MISSIEHUISLEI RICHTING PUTTE	35		1	0	0	0	0	0	1
MOLENBAAN RICHTING BEAUVOISLAAN	73		9	1	0	0	0	0	10
MOLENBAAN RICHTING FOXEMAATSTRAAT	73		1	0	0	0	0	0	1
Nieuwmoer-Dorp			0	0	0	0	0	3	3
Noordeind			0	0	0	0	0	3	3
Putsesteenweg	169		0	0	0	0	0	1	1
Putsesteenweg			0	0	0	0	0	1	1
Voetbooglaan	19		0	0	0	0	0	1	1
Vossenstraat			0	0	0	0	0	2	2
Wuustwezelsteenweg			1	0	0	0	0	6	7
Wuustwezelsteenweg	7		5	0	0	0	0	0	5
Wuustwezelsteenweg	3		2	0	0	0	0	0	2
WUUSTWEZELSTEENWEG RICHTING ESSEN	7		22	5	0	0	0	0	27
WUUSTWEZELSTEENWEG RICHTING ESSEN	3/5	21	16	1	0	0	0	0	17
WUUSTWEZELSTEENWEG RICHTING ESSEN		21	9	0	0	0	0	0	9
WUUSTWEZELSTEENWEG RICHTING ESSEN	9		7	0	0	0	0	0	7
WUUSTWEZELSTEENWEG RICHTING ESSEN	11		2	1	0	0	0	0	3
WUUSTWEZELSTEENWEG RICHTING NIEUWMOER	ZN		23	16	3	0	0	0	42



## SNELHEIDSINBREUKEN (buiten autosnelweg) : PLAATS

2020

## Kalmthout

Straat	Huis nr	Km paal	0-10 km/u te snel	11-20 km/u te snel	21-30 km/u te snel	31-40 km/u te snel	>40 km/u te snel	??? km/u te snel	TOTAAL
WUUSTWEZELSTEENWEG RICHTING WUUSTWEZEL	ZN		25	10	1	1	0	0	37
WUUSTWEZELSTEENWEG RICHTING WUUSTWEZEL	7		23	2	0	0	0	0	25
WUUSTWEZELSTEENWEG RICHTING WUUSTWEZEL		21	12	2	0	0	0	0	14
WUUSTWEZELSTEENWEG RICHTING WUUSTWEZEL	9		11	0	0	0	0	0	11
WUUSTWEZELSTEENWEG RICHTING WUUSTWEZEL	11		10	0	0	0	0	0	10
WUUSTWEZELSTEENWEG RICHTING WUUSTWEZEL	3/5	21	4	0	0	0	0	0	4
<b>TOTAAL</b>			<b>3.566</b>	<b>657</b>	<b>104</b>	<b>7</b>	<b>7</b>	<b>41</b>	<b>4.382</b>

## Wuustwezel

Straat	Huis nr	Km paal	0-10 km/u te snel	11-20 km/u te snel	21-30 km/u te snel	31-40 km/u te snel	>40 km/u te snel	??? km/u te snel	TOTAAL
Achter d'Hoven			0	0	0	0	0	1	1
Baan	7D		7	1	0	0	0	0	8
Baan	7		3	0	1	0	0	0	4
Baan			0	0	0	0	0	1	1
BAAN RICHTING KALMTHOUTSESTEENWEG	7D		103	22	10	0	0	0	135
BAAN RICHTING KALMTHOUTSESTEENWEG	45		17	5	0	0	0	0	22
BAAN RICHTING KALMTHOUTSESTEENWEG	10		1	0	0	0	0	0	1
BAAN RICHTING KALMTHOUTSESTEENWEG	42		1	0	0	0	0	0	1
BAAN RICHTING SLIJKSTRAAT	7D		87	20	3	0	0	0	110
BAAN RICHTING SLIJKSTRAAT	45		10	1	0	0	0	0	11
BAAN RICHTING SLIJKSTRAAT	10		3	0	0	0	0	0	3
BAAN RICHTING SLIJKSTRAAT	42		1	0	0	0	0	0	1
BEUKENDREEF RICHTING BREDABAAN	2 A		10	2	0	0	0	0	12
BEUKENDREEF RICHTING BREDABAAN	10		2	0	0	0	0	0	2
BEUKENDREEF RICHTING OUDE BAAN	2 A		1	0	0	0	0	0	1
Bleekvenweg			0	0	0	0	0	1	1
Bosduinstraat			0	0	0	0	0	2	2



## SNELHEIDSINBREUKEN (buiten autosnelweg) : PLAATS

2020

## Wuustwezel

Straat	Huis nr	Km paal	0-10 km/u te snel	11-20 km/u te snel	21-30 km/u te snel	31-40 km/u te snel	>40 km/u te snel	??? km/u te snel	TOTAAL
Bredabaan (Centrum)	304		2	1	0	0	0	0	3
Bredabaan (Centrum)	84		3	0	0	0	0	0	3
Bredabaan (Centrum)			0	0	0	0	0	3	3
Bredabaan (Centrum)	245		0	0	0	0	0	1	1
Bredabaan (Centrum)	423		0	0	0	0	0	1	1
Bredabaan (Centrum)	573		0	0	0	0	0	1	1
Bredabaan (Centrum)	689		0	0	0	0	0	1	1
Bredabaan (Centrum)	864		1	0	0	0	0	0	1
Bredabaan (Centrum)	926		1	0	0	0	0	0	1
Bredabaan (Gooreind)	736		1	0	0	0	1	0	2
Bredabaan (Gooreind)			0	0	0	0	1	1	2
Bredabaan (Gooreind)	734		0	0	0	0	0	1	1
Bredabaan (Gooreind)	864		1	0	0	0	0	0	1
Bredabaan (Gooreind)	926		1	0	0	0	0	0	1
Bredabaan (Gooreind)	THV 6		0	0	0	0	0	1	1
BREDABAAN RICHTING BRASSCHAAT	574		561	93	9	3	1	0	667
BREDABAAN RICHTING BRASSCHAAT	736		168	138	30	3	0	0	339
BREDABAAN RICHTING BRASSCHAAT	304		184	14	0	0	0	0	198
BREDABAAN RICHTING BRASSCHAAT	734		102	56	13	1	1	0	173
BREDABAAN RICHTING BRASSCHAAT	926	60.2	86	10	1	0	0	0	97
BREDABAAN RICHTING BRASSCHAAT	756C		60	3	0	0	0	0	63
BREDABAAN RICHTING BRASSCHAAT	84		15	2	0	0	0	0	17
BREDABAAN RICHTING BRASSCHAAT	864	60.45	15	2	0	0	0	0	17
BREDABAAN RICHTING BRASSCHAAT	313 A		4	0	0	0	0	0	4
BREDABAAN RICHTING BRASSCHAAT	866		1	2	0	0	0	0	3
BREDABAAN RICHTING BRASSCHAAT	71		2	0	0	0	0	0	2
BREDABAAN RICHTING BRASSCHAAT	88		1	1	0	0	0	0	2
BREDABAAN RICHTING BRASSCHAAT	874		1	0	0	0	0	0	1



## SNELHEIDSINBREUKEN (buiten autosnelweg) : PLAATS

2020

## Wuustwezel

Straat	Huis nr	Km paal	0-10 km/u te snel	11-20 km/u te snel	21-30 km/u te snel	31-40 km/u te snel	>40 km/u te snel	??? km/u te snel	TOTAAL
BREDABAAN RICHTING BRASSCHAAT	918		0	1	0	0	0	0	1
BREDABAAN RICHTING NEDERLAND	304		341	35	2	0	0	0	378
BREDABAAN RICHTING NEDERLAND	926	60.2	169	14	3	0	0	0	186
BREDABAAN RICHTING NEDERLAND	574		138	24	0	2	0	0	164
BREDABAAN RICHTING NEDERLAND	756C		85	10	1	0	0	0	96
BREDABAAN RICHTING NEDERLAND	84		23	1	1	0	0	0	25
BREDABAAN RICHTING NEDERLAND	313 A		17	1	1	0	0	0	19
BREDABAAN RICHTING NEDERLAND	866		17	0	0	0	0	0	17
BREDABAAN RICHTING NEDERLAND	864	60.45	6	1	0	0	0	0	7
BREDABAAN RICHTING NEDERLAND	874		5	1	0	0	0	0	6
BREDABAAN RICHTING NEDERLAND	88		4	1	1	0	0	0	6
BREDABAAN RICHTING NEDERLAND	71		2	0	0	0	0	0	2
Brekelen			0	0	0	0	0	1	1
Gemeentebos			0	0	0	0	0	1	1
Gemeentepark			0	0	0	0	0	1	1
Hoogstraatseweg			1	0	0	0	1	1	3
Hoogstraatseweg	221		0	1	0	0	0	0	1
Hoogstraatseweg		5.9	0	0	1	0	0	0	1
HOOGSTRAATSEWEG RICHTING HOOGSTRATEN	173	5.9	8	3	1	0	0	0	12
HOOGSTRAATSEWEG RICHTING HOOGSTRATEN	ZN		2	1	0	0	0	0	3
HOOGSTRAATSEWEG RICHTING HOOGSTRATEN		5.9	1	0	0	0	0	0	1
HOOGSTRAATSEWEG RICHTING WUUSTWEZEL	173	5.9	23	7	2	1	1	0	34
HOOGSTRAATSEWEG RICHTING WUUSTWEZEL	ZN		7	2	1	0	0	0	10
HOOGSTRAATSEWEG RICHTING WUUSTWEZEL		5.9	2	1	0	0	0	0	3
Kalmthoutse Steenweg			0	0	0	0	0	7	7
Kalmthoutse Steenweg	193		0	0	0	0	0	1	1
Kalmthoutse Steenweg	206		0	0	0	0	0	1	1
Kalmthoutse Steenweg	71		0	0	0	0	0	1	1



## SNELHEIDSINBREUKEN (buiten autosnelweg) : PLAATS

2020

## Wuustwezel

Straat	Huis nr	Km paal	0-10 km/u te snel	11-20 km/u te snel	21-30 km/u te snel	31-40 km/u te snel	>40 km/u te snel	??? km/u te snel	TOTAAL
KALMTHOUTSE STEENWEG RICHTING ACHTERBROEKSESTEENWE	168		52	2	0	0	0	0	54
KALMTHOUTSE STEENWEG RICHTING BREDABAAN	168		196	18	1	0	0	0	215
KALMTHOUTSE STEENWEG RICHTING BREDABAAN	163		5	0	0	0	0	0	5
KALMTHOUTSESTEENWEG RICHTING BREDABAAN		15	20	4	0	0	0	0	24
KALMTHOUTSE STEENWEG RICHTING KALMTHOUT	168		142	12	1	0	0	0	155
KALMTHOUTSE STEENWEG RICHTING KALMTHOUT - ACHTERBR	163		5	0	0	0	0	0	5
Kampweg	Z/N		3.183	240	38	15	5	0	3.481
Kampweg	82		0	0	1	0	0	0	1
Kapelstraat			0	0	0	0	0	1	1
KAPELSTRAAT RICHTING HOOGSTRAATSEWEG	1		7	0	0	0	0	0	7
KAPELSTRAAT RICHTING WUUSTWEZELSEWEG	1		9	0	0	0	0	0	9
KLOOSTERSTRAAT RICHTING BREDABAAN	81		15	0	0	0	0	0	15
KLOOSTERSTRAAT RICHTING DORPSSTRAAT	81		8	1	0	0	0	0	9
Martendijk			0	0	0	0	0	1	1
MOLENHEIDE RICHTING BRAKEL	26		9	2	1	0	0	0	12
MOLENHEIDE RICHTING BREDABAAN	32		31	9	3	0	0	0	43
MOLENHEIDE RICHTING ESSEN	32		6	4	0	0	0	0	10
MOLENHEIDE RICHTING KALMTHOUT	32		3	1	0	0	0	0	4
MOLENHEIDE RICHTING NIEUWMOERSE STEENWEG	32		28	9	3	0	0	0	40
MOLENHEIDE RICHTING NIEUWMOERSESTEENWEG	26		8	3	0	0	0	0	11
N1 (BREDABAAN) RICHTING ANTWERPEN	484		49	7	0	1	0	0	57
N1 (BREDABAAN) RICHTING BREDA	475		56	8	0	0	0	0	64
Neervenweg	38		2	1	0	0	0	0	3
Neervenweg	57		0	1	0	0	0	0	1
NEERVENWEG RICHTING BRECHT	41		11	4	1	0	0	0	16
NEERVENWEG RICHTING BRECHTSEWEG	57		16	8	2	0	0	0	26



## SNELHEIDSINBREUKEN (buiten autosnelweg) : PLAATS

2020

## Wuustwezel

Straat	Huis nr	Km paal	0-10 km/u te snel	11-20 km/u te snel	21-30 km/u te snel	31-40 km/u te snel	>40 km/u te snel	??? km/u te snel	TOTAAL
NEERVENWEG RICHTING BRECHTSEWEG	46		9	3	2	0	0	0	14
NEERVENWEG RICHTING BRECHTSEWEG	38		2	1	0	0	0	0	3
NEERVENWEG RICHTING LOENHOUT	41		15	11	6	0	0	0	32
NEERVENWEG RICHTING NEERVENWEG	41	21	8	2	0	0	0	0	10
NEERVENWEG RICHTING NEERVENWEG	41		6	2	0	0	0	0	8
NEERVENWEG RICHTING WUUSTWEZELSEWEG	57		20	15	4	1	0	0	40
NEERVENWEG RICHTING WUUSTWEZELSEWEG	46		7	4	0	0	0	0	11
NEERVENWEG RICHTING WUUSTWEZELSEWEG	41		5	1	0	0	0	0	6
NEERVENWEG RICHTING WUUSTWEZELSEWEG	84		1	0	0	0	0	0	1
NEERVENWEG RICHTING WUUSTWEZELWEG	38		6	2	0	0	0	0	8
Nieuwmoerse Steenweg			0	1	0	0	1	12	14
Nieuwmoerse Steenweg	19		0	0	0	0	1	1	2
Nieuwmoerse Steenweg	113/B		0	0	0	0	0	1	1
Nieuwmoerse Steenweg	49		1	0	0	0	0	0	1
Nieuwmoerse Steenweg	53		1	0	0	0	0	0	1
NIEUWMOERSE STEENWEG RICHTING BRASSCHAAT	45		40	6	0	0	0	0	46
NIEUWMOERSE STEENWEG RICHTING BRASSCHAAT	TO 52		20	0	1	0	0	0	21
NIEUWMOERSE STEENWEG RICHTING ESSEN	TO 52		37	11	2	0	0	0	50
NIEUWMOERSE STEENWEG RICHTING KALMTHOUT	45		72	10	1	1	0	0	84
NIEUWMOERSE STEENWEG RICHTING KALMTHOUTSE STEENWEG	57		25	3	0	0	0	0	28
NIEUWMOERSE STEENWEG RICHTING KALMTHOUTSE STEENWEG	53		8	2	0	1	0	0	11
NIEUWMOERSE STEENWEG RICHTING KALMTHOUTSESTEENWEG	49		35	12	0	1	1	0	49
NIEUWMOERSE STEENWEG RICHTING KALMTHOUTSESTEENWEG	59		18	2	0	0	0	0	20
NIEUWMOERSE STEENWEG RICHTING MOLENHEIDE	57		37	8	0	0	0	0	45
NIEUWMOERSE STEENWEG RICHTING NIEUWMOER	49		124	16	4	1	1	0	146



## SNELHEIDSINBREUKEN (buiten autosnelweg) : PLAATS

2020

## Wuustwezel

Straat	Huis nr	Km paal	0-10 km/u te snel	11-20 km/u te snel	21-30 km/u te snel	31-40 km/u te snel	>40 km/u te snel	??? km/u te snel	TOTAAL
NIEUWMOERSE STEENWEG RICHTING NIEUWMOER	59		60	15	2	0	0	0	77
NIEUWMOERSE STEENWEG RICHTING NIEUWMOER	53		13	4	0	0	0	0	17
Oude Baan	52		2	0	0	0	0	0	2
OUDE BAAN RICHTING BOSDUINSTRAT	52		5	0	0	0	0	0	5
OUDE BAAN RICHTING BOSDUINSTRAT	117		2	0	1	0	0	0	3
OUDE BAAN RICHTING BOSDUINSTRAT	80		2	0	0	0	0	0	2
OUDE BAAN RICHTING BRASSCHAAT	72		7	4	0	0	0	0	11
OUDE BAAN RICHTING GROTSTRAT	80		4	2	0	0	0	0	6
OUDE BAAN RICHTING KERKPLAATS	117		1	1	0	0	0	0	2
OUDE BAAN RICHTING NEDERLAND	72		14	1	0	0	0	0	15
OUDE BAAN RICHTING NOORDHEUVEL	52		7	0	0	0	0	0	7
SINT LENAARTSEWEG RICHTING LOENHOUT	47		43	6	0	0	0	0	49
SINT LENAARTSEWEG RICHTING LOENHOUT-CENTRUM	47		22	2	1	0	0	0	25
SINT LENAARTSEWEG RICHTING LOENHOUT-CENTRUM	74		15	6	0	0	0	0	21
SINT LENAARTSEWEG RICHTING SINT LENAART	47		54	4	1	0	0	0	59
SINT LENAARTSEWEG RICHTING SINT-LENAARTS	47		18	1	2	0	0	0	21
SINT LENAARTSEWEG RICHTING SINT-LENAARTS	74		13	2	1	0	0	0	16
SINT LENAARTSEWEG RICHTING WUUSTWEZEL	97		320	42	1	1	0	0	364
STOFFEZANDSTRAT RICHTING BREDABAAN	17		21	2	0	0	0	0	23
STOFFEZANDSTRAT RICHTING HOOGSTRATSEWEG	17		7	1	0	0	0	0	8
STOFFEZANDSTRAT RICHTING HOOGSTRATEN	21		35	4	0	0	0	0	39
STOFFEZANDSTRAT RICHTING WUUSTWEZEL-CENTRUM	21		32	5	0	0	0	0	37
Theo Verellenlaan	88		0	0	0	0	0	1	1
Westdoorn			0	0	0	0	0	1	1
Wuustwezelseweg			0	0	0	0	0	2	2
Wuustwezelseweg	76		0	0	1	0	0	0	1



## SNELHEIDSINBREUKEN (buiten autosnelweg) : PLAATS

### 2020

#### Wuustwezel

Straat	Huis nr	Km paal	0-10 km/u te snel	11-20 km/u te snel	21-30 km/u te snel	31-40 km/u te snel	>40 km/u te snel	??? km/u te snel	TOTAAL
WUUSTWEZELSEWEG RICHTING BREDABAAN	62		86	13	3	0	1	0	103
WUUSTWEZELSEWEG RICHTING HOOGSTRATEN	76		351	49	4	2	0	0	406
WUUSTWEZELSEWEG RICHTING HOOGSTRATEN	62		60	9	2	0	0	0	71
WUUSTWEZELSEWEG RICHTING HOOGSTRATEN	46		25	3	0	0	0	0	28
WUUSTWEZELSEWEG RICHTING HOOGSTRATEN	3		7	0	0	0	0	0	7
WUUSTWEZELSEWEG RICHTING KALMTHOUT	76		433	92	10	1	0	0	536
WUUSTWEZELSEWEG RICHTING KALMTHOUT	3		12	2	0	0	0	0	14
WUUSTWEZELSEWEG RICHTING WUUSTWEZEL	46		35	9	1	0	0	0	45
<b>TOTAAL</b>			<b>8.371</b>	<b>1.202</b>	<b>182</b>	<b>35</b>	<b>16</b>	<b>49</b>	<b>9.855</b>





## SNELHEIDSINBREUKEN (buiten autosnelweg) : SNELHEIDSREGIME 2020

toegelaten snelheid	0-10 km/u te snel	11-20 km/u te snel	21-30 km/u te snel	31-40 km/u te snel	>40 km/u te snel	??? km/u te snel	TOTAAL
30	1.104	445	73	7	3	0	1.632
50	8.525	1.274	183	22	11	0	10.015
60	57	74	2	0	0	0	133
70	4.637	396	78	25	14	1	5.151
Onbekend	2	1	0	0	0	114	117
TOTAAL	14.325	2.190	336	54	28	115	17.048

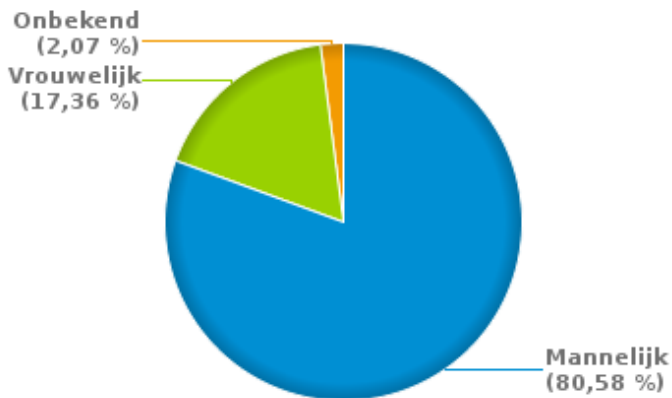


# VERKEERSINBREUKEN (buiten autosnelweg) : PROFILERING 2020

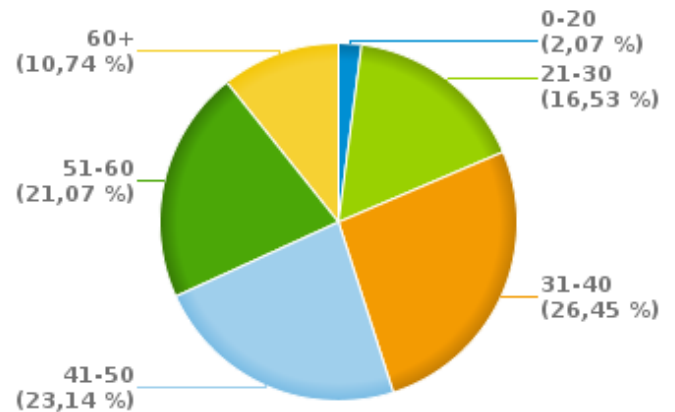
## Aantal inbreuken alcohol per geslacht en per leeftijdscategorie

	Mannelijk	Vrouwelijk	Onbekend	TOTAAL
0-20	5	0	0	5
21-30	30	8	2	40
31-40	47	15	2	64
41-50	48	7	1	56
51-60	41	10	0	51
60+	24	2	0	26
<b>TOTAAL</b>	<b>195</b>	<b>42</b>	<b>5</b>	<b>242</b>

### % Alcoholinbreuken per geslacht - 2020



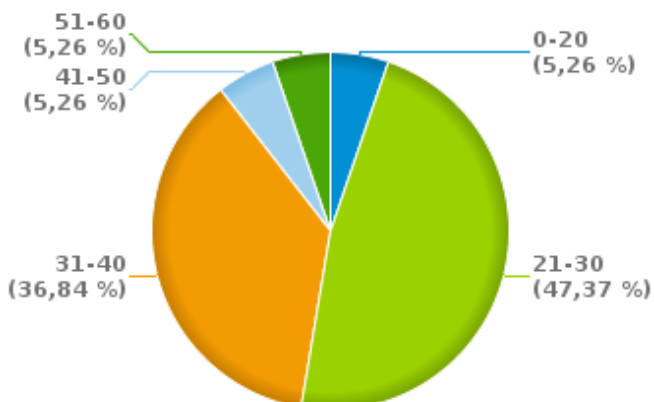
### % Alcoholinbreuken per leeftijd - 2020



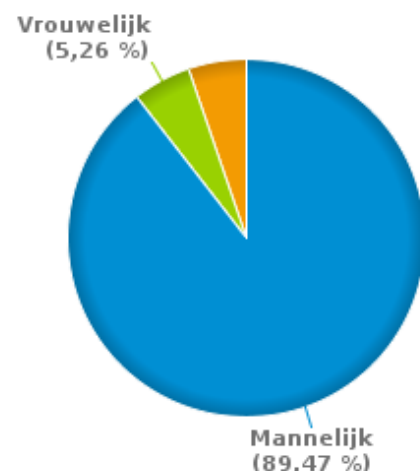
## Aantal inbreuken drugs per geslacht en per leeftijdscategorie

	Mannelijk	Vrouwelijk	Onbekend	TOTAAL
0-20	1	0	0	1
21-30	9	0	0	9
31-40	6	0	1	7
41-50	0	1	0	1
51-60	1	0	0	1
<b>TOTAAL</b>	<b>17</b>	<b>1</b>	<b>1</b>	<b>19</b>

### % Drugsinbreuken per leeftijd - 2020



### % Drugsinbreuken per geslacht - 2020





## VERKEERSINBREUKEN

### REPORT FILTERS

<b>Begin jaar van de inbreuken</b>	2012
<b>Einde jaar van de inbreuken</b>	2020
<b>Trimester</b>	Trim. 1;Trim. 2;Trim. 3;Trim. 4
<b>Datum van afsluiting van de gegevensbank</b>	28/02/2021
<b>Politiezone</b>	PZ GRENS (KALMTHOUT)
<b>Lokale/federale eenheid</b>	
<b>Op/Buiten snelweg</b>	(buiten autosnelweg)
<b>Vaststellende politie-eenheid</b>	

<b>Refresh report datum</b>	12/04/2021 17:08:36
-----------------------------	---------------------