

**Overzicht
Verkeersinbreuken
2016**

PZ GRENS (KALMTHOUT)

**VERKEERSINBREUKEN : ALGEMEEN OVERZICHT**Vergelijking per jaar: 2008-2016

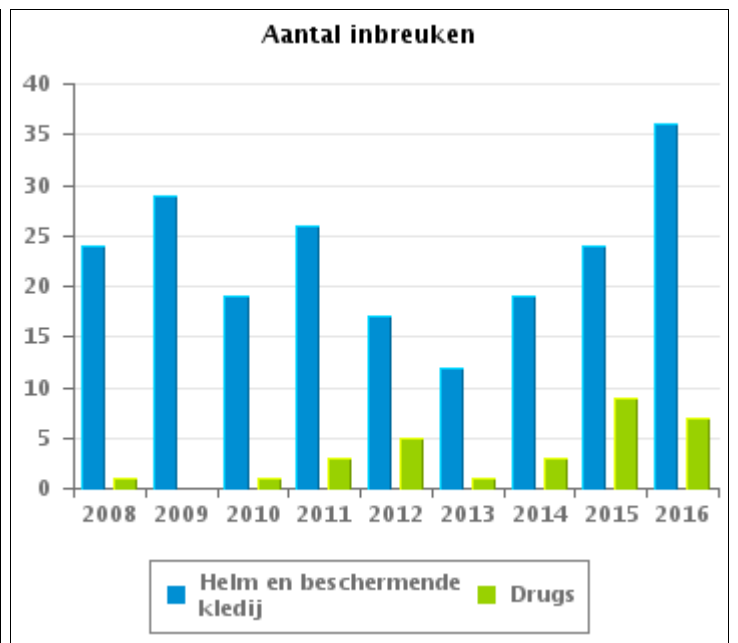
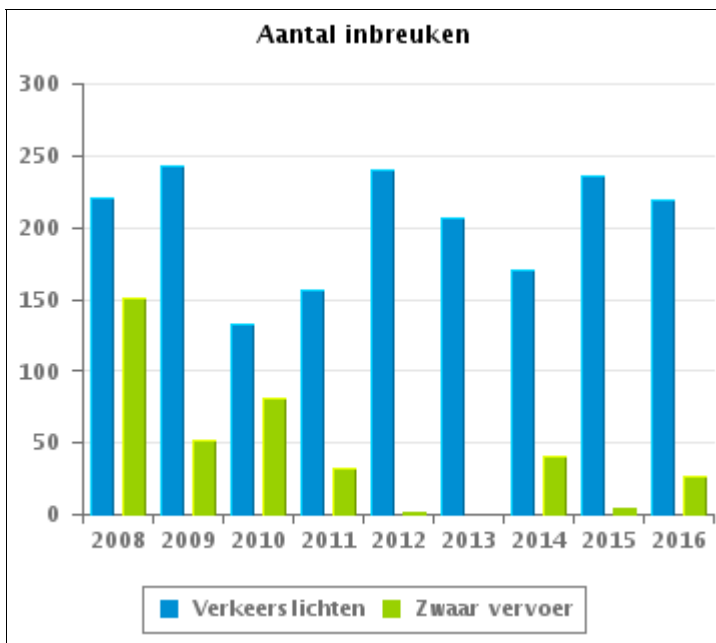
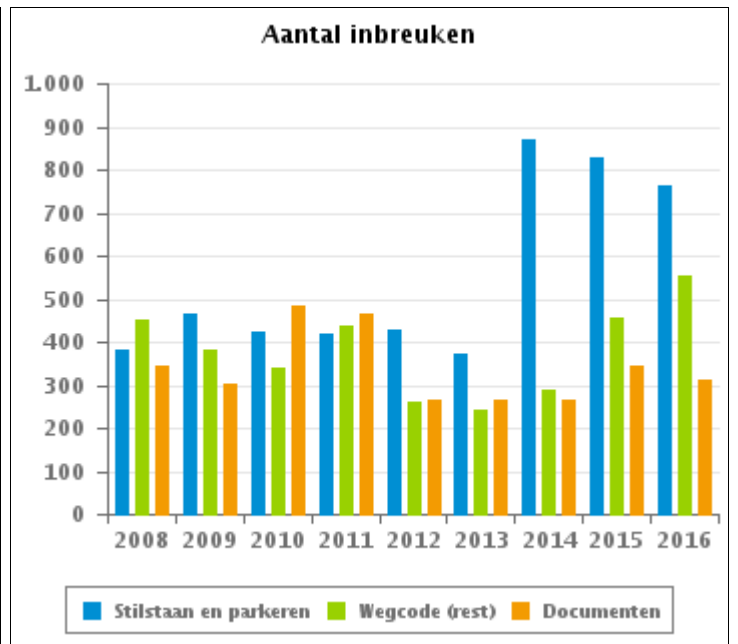
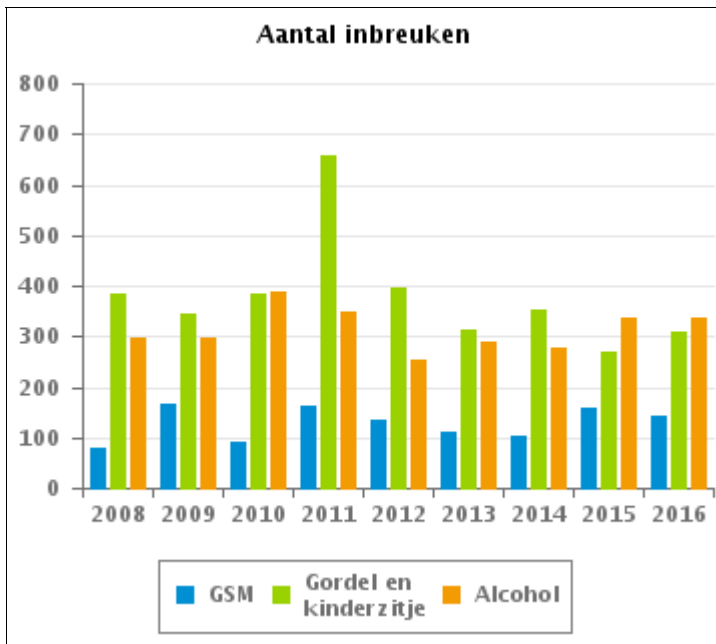
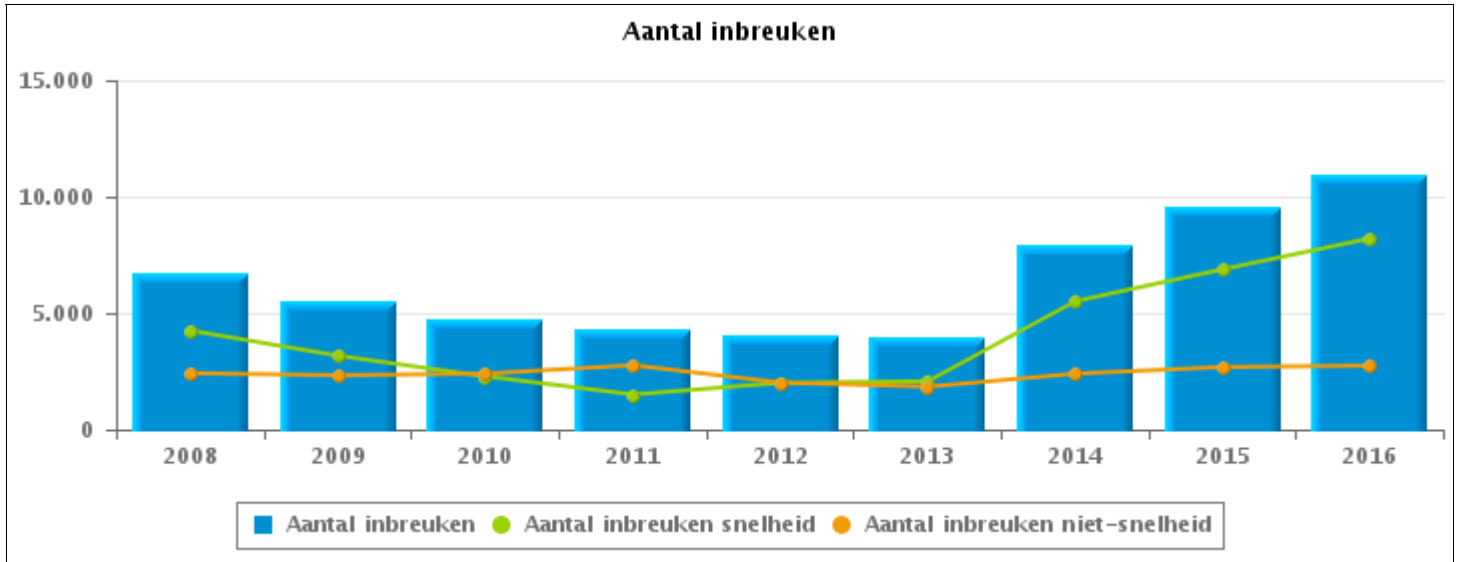
	2008	2009	2010	2011	2012	2013	2014	2015	2016
TOTAAL AANTAL OI + PV	6.065	5.026	4.095	3.648	3.683	3.606	7.635	9.216	10.572
AANTAL PV's	1.071	855	795	727	585	609	867	1.261	1.478
AANTAL OI's	4.994	4.171	3.300	2.921	3.098	2.997	6.768	7.955	9.094
Betaalde OI's	4.476	3.734	2.920	2.480	2.618	2.623	6.046	7.221	8.139
Onbetaalde OI's	518	437	380	441	480	374	722	734	955
TOTAAL AANTAL INBREUKEN	6.694	5.530	4.717	4.297	4.052	3.947	7.938	9.592	10.978
INBREUKEN PER THEMA									
	2008	2009	2010	2011	2012	2013	2014	2015	2016
Snelheid	4.262	3.183	2.299	1.521	2.020	2.092	5.524	6.892	8.218
Stilstaan en parkeren	381	466	425	417	429	373	868	827	765
GSM	80	167	90	162	135	111	102	161	145
Helm en beschermende kledij	24	29	19	26	17	12	19	24	36
Gordel en kindersitje	386	346	383	656	397	313	353	271	309
Verkeerslichten	221	243	133	156	240	207	171	236	219
Wegcode (rest)	450	380	339	438	261	242	288	455	556
Alcohol	298	299	389	349	253	288	276	336	339
Drugs	1	0	1	3	5	1	3	9	7
Documenten	345	305	482	465	264	264	264	343	314
Zwaar vervoer	151	52	81	33	1	0	41	5	27
Andere	94	58	76	71	30	43	28	33	41
Onbekend	1	2	0	0	0	1	1	0	2
INBREUKEN PER ZWAARTEGRAAD									
SNELHEID	2008	2009	2010	2011	2012	2013	2014	2015	2016
0-10 km/u te snel	2.931	2.087	1.337	537	480	797	4.012	5.768	6.841
11-20 km/u te snel	1.063	807	714	746	1.198	990	1.216	875	1.100
21-30 km/u te snel	178	177	140	136	205	186	198	148	157
31-40 km/u te snel	41	28	36	33	51	34	32	31	39
>40 km/u te snel	14	16	30	23	23	18	12	14	13
??? km/u te snel	35	68	42	46	63	67	54	56	68
Subtotaal SNELHEID	4.262	3.183	2.299	1.521	2.020	2.092	5.524	6.892	8.218
NIET-SNELHEID	2008	2009	2010	2011	2012	2013	2014	2015	2016
1ste graad	931	874	841	1.098	816	498	757	902	936
2de graad	274	393	342	457	334	499	815	747	758
3de graad	398	335	227	316	344	315	286	333	380
4de graad	47	64	31	22	15	10	16	65	25
Onbekend/NVT	782	681	977	883	523	533	540	653	661
Subtotaal NIET-SNELHEID	2.432	2.347	2.418	2.776	2.032	1.855	2.414	2.700	2.760

**VERKEERSINBREUKEN : ALGEMEEN OVERZICHT****Vergelijking per maand voor het jaar 2016**

	Jan	Feb	Maa	Apr	Mei	Jun	Jul	Aug	Sep	Okt	Nov	Dec	TOTAAL
TOTAAL AANTAL OI + PV	1.252	921	1.386	1.123	775	846	775	655	647	1.008	698	486	10.572
AANTAL PV'S	159	122	150	139	106	120	99	123	118	133	103	106	1.478
AANTAL OI's	1.093	799	1.236	984	669	726	676	532	529	875	595	380	9.094
Betaalde OI's	1.013	723	1.135	896	588	651	599	441	474	790	506	323	8.139
Onbetaalde OI's	80	76	101	88	81	75	77	91	55	85	89	57	955
TOTAAL AANTAL INBREUKEN	1.287	970	1.426	1.146	825	885	813	711	664	1.023	718	510	10.978
INBREUKEN PER THEMA	Jan	Feb	Maa	Apr	Mei	Jun	Jul	Aug	Sep	Okt	Nov	Dec	TOTAAL
Snelheid	1.067	674	1.202	929	506	571	608	425	536	865	531	304	8.218
Stilstaan en parkeren	62	78	69	64	60	100	36	31	47	65	78	75	765
GSM	6	9	6	19	39	19	7	6	8	8	11	7	145
Helm en beschermende kledij	1	0	1	1	5	4	17	7	0	0	0	0	36
Gordel en kindersitje	8	10	15	50	60	44	42	25	6	4	20	25	309
Verkeerslichten	24	26	19	19	16	19	8	19	17	21	23	8	219
Wegcode (rest)	29	106	57	23	70	58	36	106	22	15	18	16	556
Alcohol	49	28	19	24	24	32	19	42	12	23	21	46	339
Drugs	1	0	0	0	1	0	0	3	0	0	1	1	7
Documenten	34	32	29	17	31	32	31	34	16	21	11	26	314
Zwaar vervoer	3	2	5	0	6	2	5	0	0	1	1	2	27
Andere	3	5	3	0	6	4	4	13	0	0	3	0	41
Onbekend	0	0	1	0	1	0	0	0	0	0	0	0	2
INBREUKEN PER ZWAARTEGRAAD	Jan	Feb	Maa	Apr	Mei	Jun	Jul	Aug	Sep	Okt	Nov	Dec	TOTAAL
SNELHEID	Jan	Feb	Maa	Apr	Mei	Jun	Jul	Aug	Sep	Okt	Nov	Dec	TOTAAL
0-10 km/u te snel	854	571	1.013	744	428	500	524	356	426	712	448	265	6.841
11-20 km/u te snel	177	82	152	141	68	58	68	48	85	122	65	34	1.100
21-30 km/u te snel	24	5	22	29	6	5	7	10	19	21	8	1	157
31-40 km/u te snel	8	3	4	7	2	1	3	3	2	5	1	0	39
>40 km/u te snel	1	1	2	4	0	0	0	1	1	2	1	0	13
??? km/u te snel	3	12	9	4	2	7	6	7	3	3	8	4	68
Subtotaal SNELHEID	1.067	674	1.202	929	506	571	608	425	536	865	531	304	8.218
NIET-SNELHEID	Jan	Feb	Maa	Apr	Mei	Jun	Jul	Aug	Sep	Okt	Nov	Dec	TOTAAL
1ste graad	57	139	80	57	110	109	63	74	45	60	73	69	936
2de graad	50	45	51	98	118	106	64	47	37	31	52	59	758
3de graad	28	51	40	26	27	34	18	78	19	25	26	8	380
4de graad	2	0	2	0	6	2	3	3	2	1	3	1	25
Onbekend/NVT	83	61	51	36	58	63	57	84	25	41	33	69	661
Subtotaal NIET-SNELHEID	220	296	224	217	319	314	205	286	128	158	187	206	2.760



VERKEERSINBREUKEN : ALGEMEEN OVERZICHT (GRAFIEKEN)



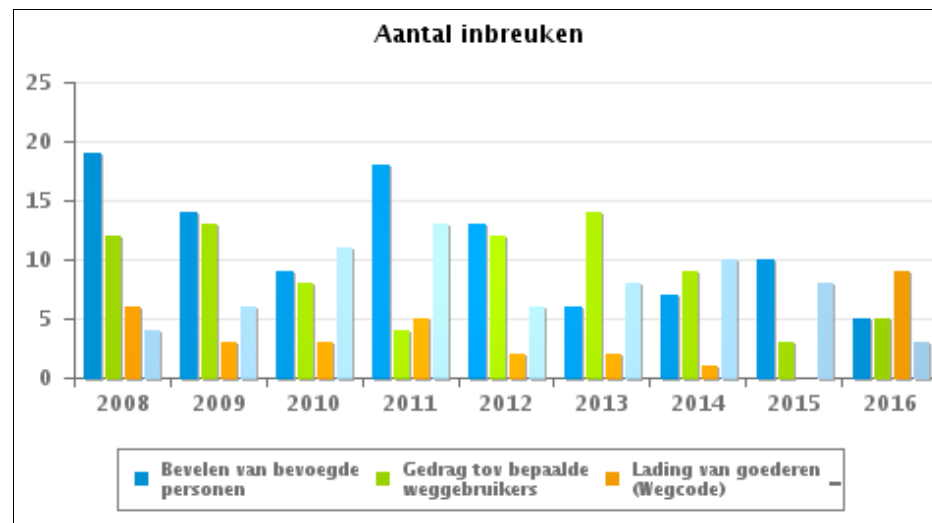
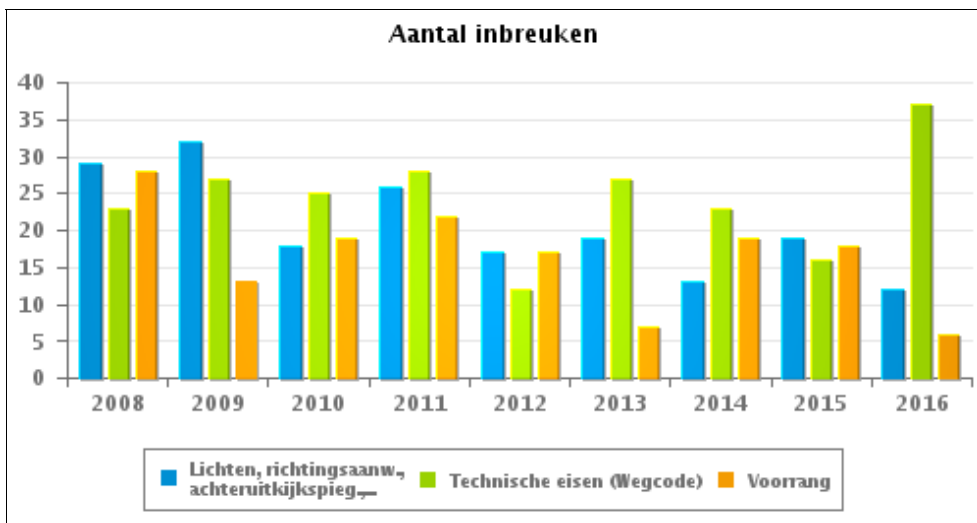
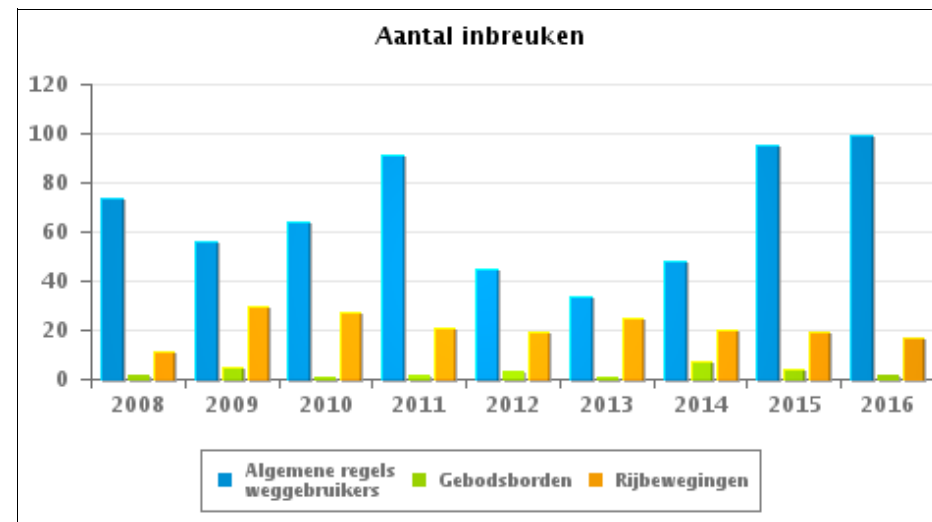
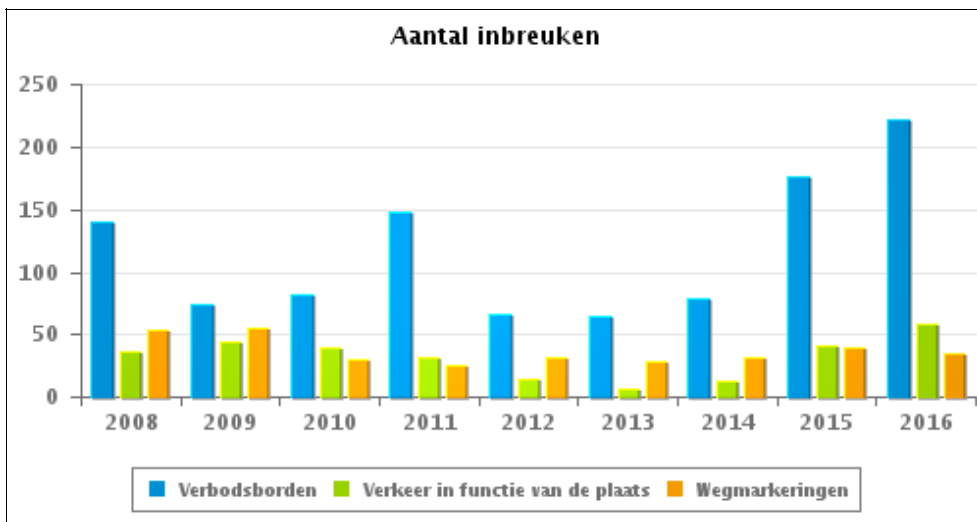
**VERKEERSINBREUKEN : ALGEMEEN OVERZICHT (DETAIL)**Vergelijking per jaar: 2008-2016Wegcode(rest)

	2008	2009	2010	2011	2012	2013	2014	2015	2016
Verbodsborden	140	74	82	148	66	64	79	176	221
Algemene regels weggebruikers	74	56	64	91	45	34	48	95	99
Wegmarkeringen	54	55	30	25	31	28	31	40	35
Verkeer in functie van de plaats	36	44	40	32	14	7	13	41	58
Technische eisen (Wegcode)	23	27	25	28	12	27	23	16	37
Rijbewegingen	11	30	27	21	19	25	20	19	17
Lichten, richtingsaanw., achteruitkijkspieg.,...	29	32	18	26	17	19	13	19	12
Vorrang	28	13	19	22	17	7	19	18	6
Bevelen van bevoegde personen	19	14	9	18	13	6	7	10	5
Wegcode: andere	12	8	2	3	4	0	8	6	47
Gedrag tov bepaalde weggebruikers	12	13	8	4	12	14	9	3	5
Vervoer van personen (Wegcode)	4	6	11	13	6	8	10	8	3
Lading van goederen (Wegcode)	6	3	3	5	2	2	1	0	9
Gebodsborden	2	5	1	2	3	1	7	4	2
TOTAAL	450	380	339	438	261	242	288	455	556



VERKEERSINBREUKEN : ALGEMEEN OVERZICHT (DETAIL)

Vergelijking per jaar: 2008-2016

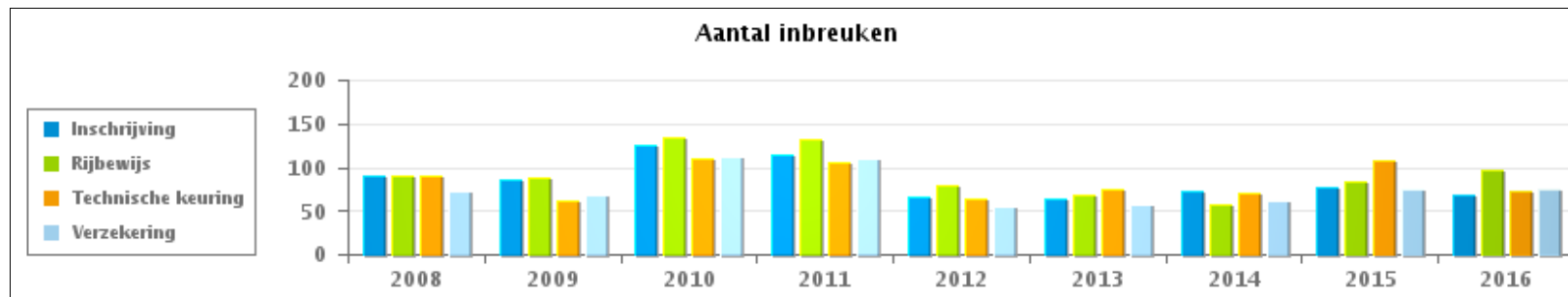


**VERKEERSINBREUKEN : ALGEMEEN OVERZICHT (DETAIL)**

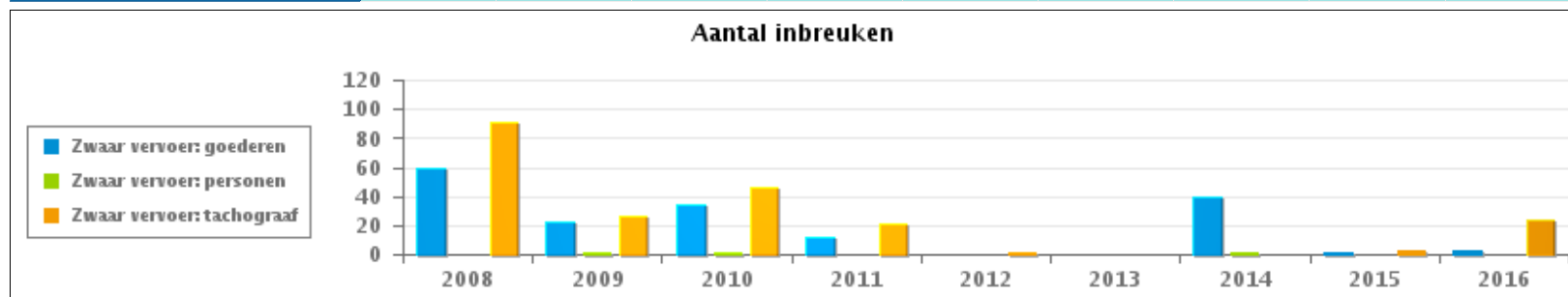
Vergelijking per jaar: 2008-2016

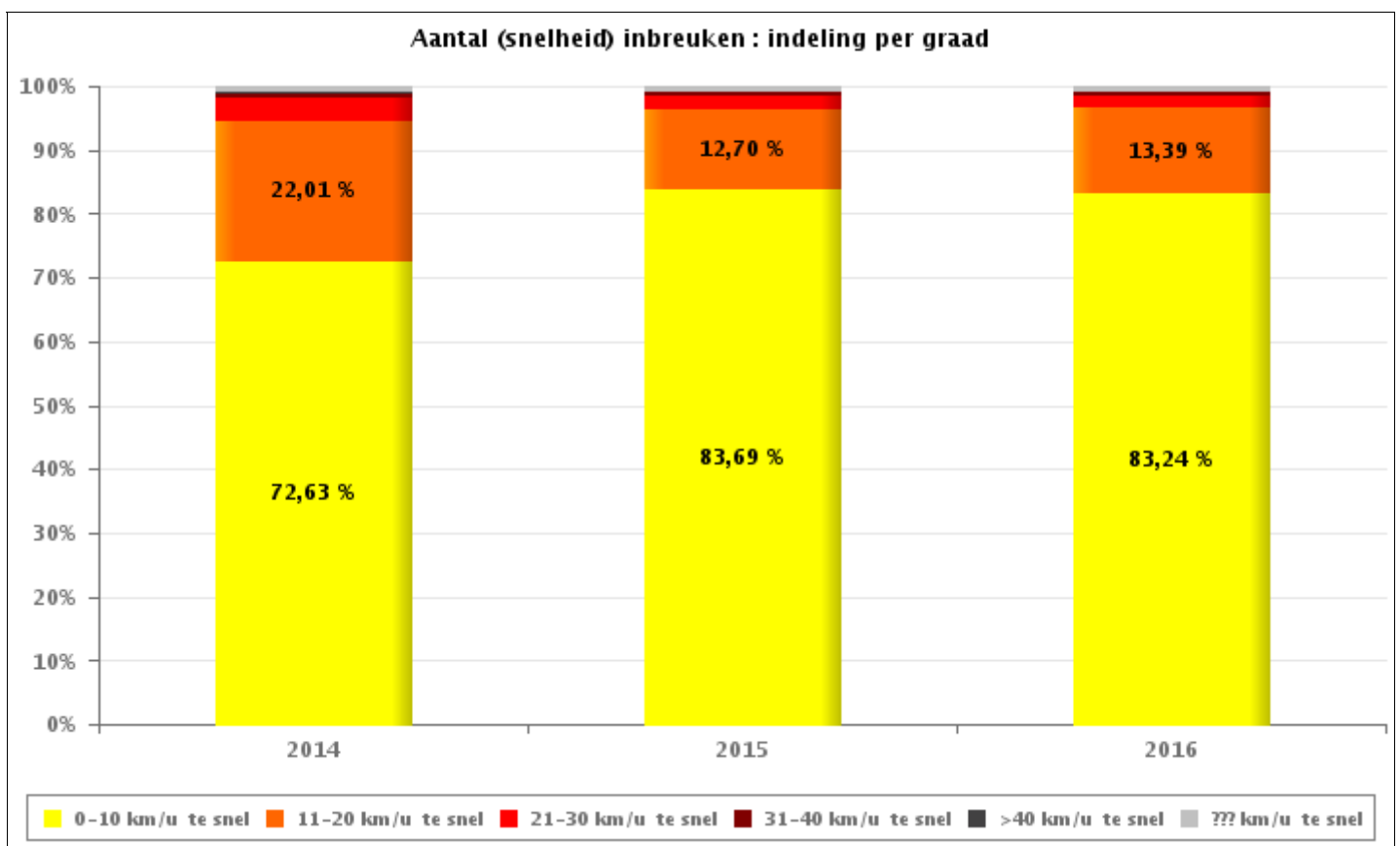
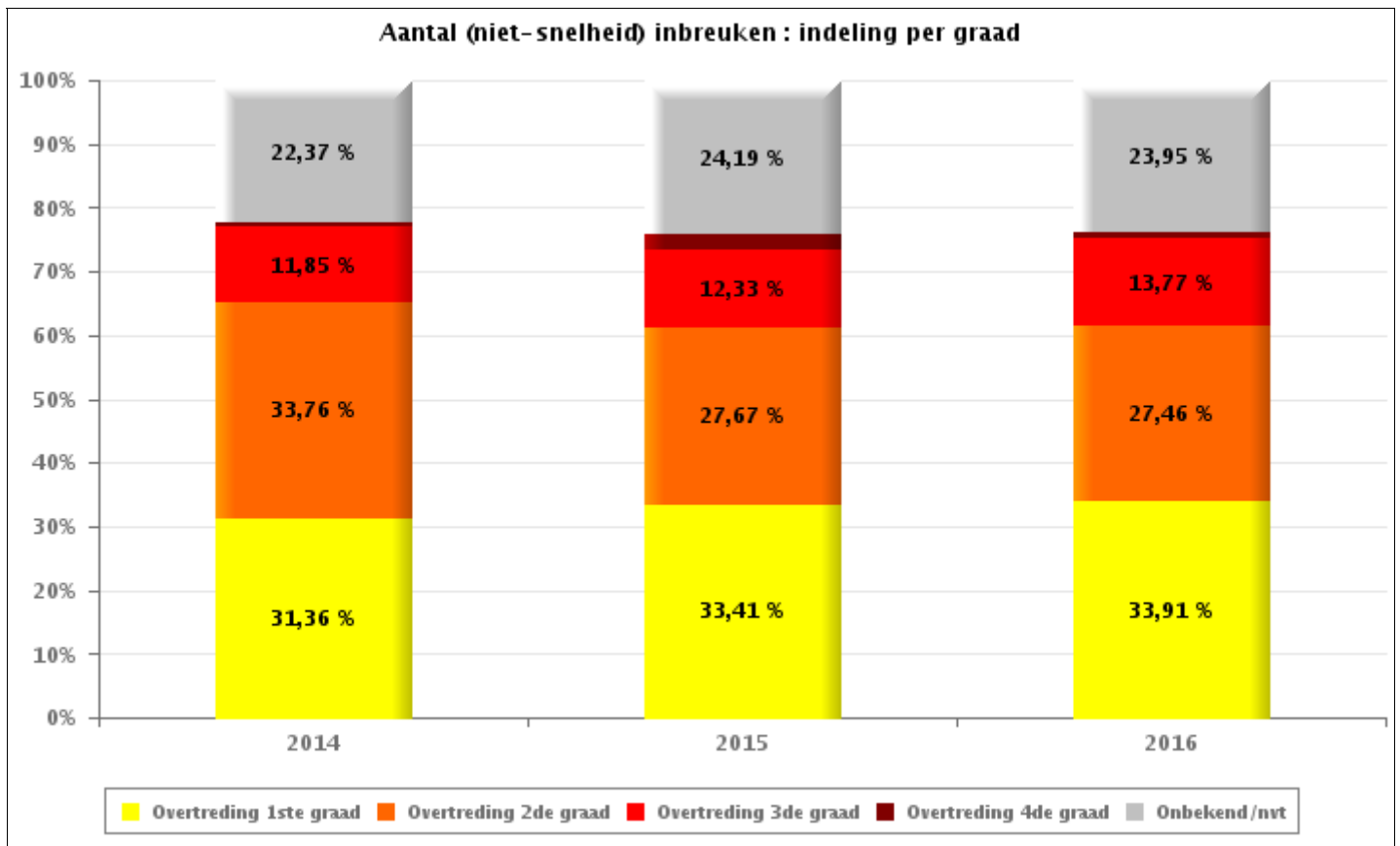
Documenten

	2008	2009	2010	2011	2012	2013	2014	2015	2016
Rijbewijs	91	88	134	133	79	69	58	83	97
Inschrijving	91	86	126	115	67	64	73	77	69
Technische keuring	91	62	110	106	63	74	71	107	72
Verzekering	72	69	112	111	55	57	62	76	76
TOTAAL	345	305	482	465	264	264	264	343	314

**Zwaar vervoer**

	2008	2009	2010	2011	2012	2013	2014	2015	2016
Zwaar vervoer: tachograaf	91	27	46	21	1	0	0	3	24
Zwaar vervoer: goederen	60	23	34	12	0	0	40	2	3
Zwaar vervoer: personen	0	2	1	0	0	0	1	0	0
TOTAAL	151	52	81	33	1	0	41	5	27

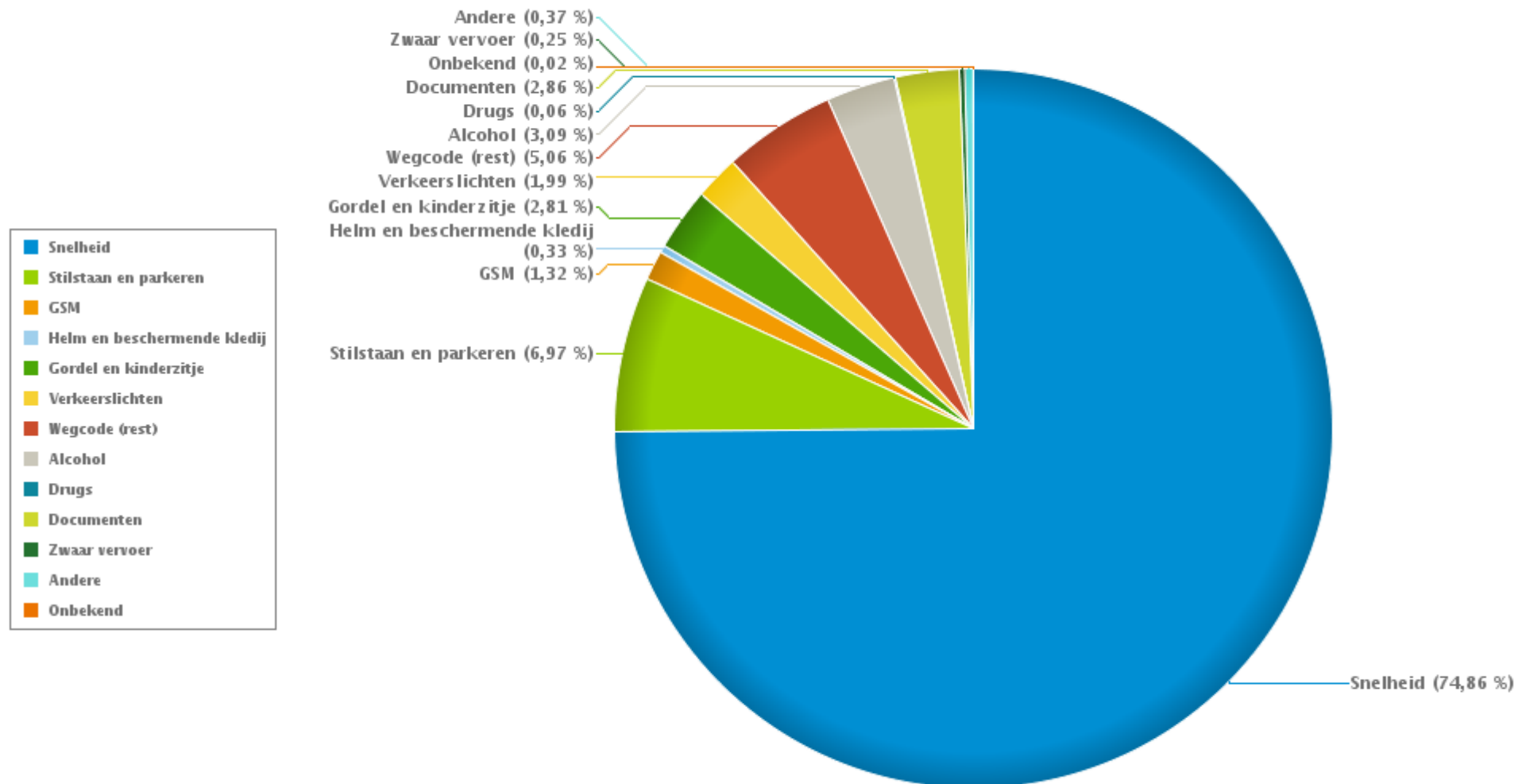


**VERKEERSINBREUKEN : ALGEMEEN OVERZICHT (GRAFIEKEN)**



VERKEERSINBREUKEN : ALGEMEEN OVERZICHT (GRAFIEKEN)

Aantal inbreuken: indeling volgens thema - 2016



**VERKEERSINBREUKEN : TOP 5**

2016

Alle inbreuken

Thema	Wetsartikel	Aantal inbreuken	% (*)
Snelheid	Art. 11.1.al.1. Binnen de bebouwde kommen is de snelheid beperkt tot 50 km per uur.	4.873	44,39 %
Snelheid	Art. 11.2.2°- b). Buiten de bebouwde kommen is de snelheid beperkt tot 90 km per uur [...] op de andere openbare wegen. De lagere snelheidsbeperkingen opgelegd door het verkeersbord C43 of voortvloeiend uitartikel 11.3. blijven van toepassing. Art. 5. De weggebruikers moeten de verkeerslichten, verkeersborden en wegmarkeringen in acht nemen wanneer deze regelmatig zijn naar de vorm, voldoende zichtbaar zijn en overeenkomstig de voorschriften van [...] [het algemeen] reglement [op de politie van het wegverkeer en van het gebruik van de openbare weg] zijn aangebracht. Art. 68.3. [...] Bord C43 [met de vermelding 70]: Vanaf het verkeersbord tot het volgend kruispunt [of verkeersbord C45], verbod te rijden met een grotere snelheid dan [70 km per uur] [...].	1.326	12,08 %
Snelheid	Art. 5. De weggebruikers moeten de verkeerslichten, verkeersborden en wegmarkeringen in acht nemen wanneer deze regelmatig zijn naar de vorm, voldoende zichtbaar zijn en overeenkomstig de voorschriften van [...] [het algemeen] reglement [op de politie van het wegverkeer en van het gebruik van de openbare weg] zijn aangebracht. Art. 68.3. [...] Bord C43 [met zonale geldigheid en vermelding 50]: Vanaf het verkeersbord [...] [tot het eindezonebord], verbod te rijden met een grotere snelheid dan [50 km per uur] [...]. Art. 65.5.10. Snelheidszones worden aangeduid door het verkeersbord C43 waaraan overeenkomstig 65.5.3. zonale geldigheid wordt gegeven. Vanaf het zonebord tot het eindezonebord is het verboden te rijden met een hogere snelheid dan de zonale snelheid [...].	990	9,02 %
Snelheid	Art. 5. De weggebruikers moeten de verkeerslichten, verkeersborden en wegmarkeringen in acht nemen wanneer deze regelmatig zijn naar de vorm, voldoende zichtbaar zijn en overeenkomstig de voorschriften van [...] [het algemeen] reglement [op de politie van het wegverkeer en van het gebruik van de openbare weg] zijn aangebracht. Art. 68.3. [...] Bord C43 [met zonale geldigheid en vermelding 70]: Vanaf het verkeersbord [...] [tot het eindezonebord], verbod te rijden met een grotere snelheid dan [70 km per uur] [...]. Art. 65.5.10. Snelheidszones worden aangeduid door het verkeersbord C43 waaraan overeenkomstig 65.5.3. zonale geldigheid wordt gegeven. Vanaf het zonebord tot het eindezonebord is het verboden te rijden met een hogere snelheid dan de zonale snelheid [...].	827	7,53 %
Stilstaan en parkeren	Art. 23.1.1°. Elk stilstaand of geparkeerd voertuig moet worden opgesteld: rechts ten opzichte van zijn rijrichting. Indien het een rijbaan is met éénrichtingsverkeer, mag het evenwel langs de ene of langs de andere kant opgesteld worden.	297	2,71 %

**VERKEERSINBREUKEN : TOP 5**

2016

4de graadsinbreuken

Thema	Wetsartikel	Aantal inbreuken	% (*)
Wegcode (rest)	De overtreding op de hierna vermelde bepalingen wordt beschouwd als overtreding van 4de graad krachtens artikel 4.4° van KB 30-09-2005 : Art. 20.3.1°. Het is verboden zich op een overweg te begeven wanneer de slagbomen in beweging of gesloten zijn.	10	0,09 %
Verkeerslichten	De overtreding op de hierna vermelde bepalingen wordt beschouwd als overtreding van 4de graad krachtens artikel 4.4° van KB 30-09-2005 : Art. 5. De weggebruikers moeten de verkeerslichten, verkeersborden en wegmarkeringen in acht nemen wanneer deze regelmatig zijn naar de vorm, voldoende zichtbaar zijn en overeenkomstig de voorschriften van [...] [het algemeen] reglement [op de politie van het wegverkeer en van het gebruik van de openbare weg] zijn aangebracht. Art. 64.2. Twee beurtelings knipperende rode lichten die aan overwegen geplaatst zijn, betekenen voor alle weggebruikers dat het verboden is de stopstreep voorbij te rijden, of, zo er geen stopstreep is, het verkeerslicht zelf voorbij te rijden of voorbij te gaan.	4	0,04 %
Wegcode (rest)	De overtreding op de hierna vermelde bepalingen wordt beschouwd als overtreding van 4de graad krachtens artikel 4.4° van KB 30-09-2005 : Art. 20.3.2°. Het is verboden zich op een overweg te begeven wanneer de rode knipperlichten branden.	3	0,03 %
Wegcode (rest)	De overtreding op de hierna vermelde bepalingen wordt beschouwd als overtreding van 4de graad krachtens artikel 4.4° van KB 30-09-2005 : Art. 20.3.3°. Het is verboden zich op een overweg te begeven wanneer het geluidsssein werkt.	3	0,03 %
Wegcode (rest)	Art. 4.1. De weggebruikers moeten onmiddellijk gevolg geven aan de bevelen van de bevoegde personen. Art. 4.2.3°. Als bevelen worden inzonderheid beschouwd: het overdwars zwaaien met een rood licht, wat stoppen betekent voor de bestuurders naar wie het licht gekeerd is. Art. 4.1°. [...] zijn overtredingen van de vierde graad in de zin van artikel 29§1, eerste lid, van [...] [de] wet betreffende de politie over het wegverkeer, gecoördineerd op 16 maart 1968: de [...] bevelen negeren van een bevoegd persoon [vermeld in het artikel 4.2.3° van KB 01-12-1975].	2	0,02 %
Wegcode (rest)	De overtreding op de hierna vermelde bepalingen wordt beschouwd als overtreding van 4de graad krachtens artikel 4.3° van KB 30-09-2005 :Art. 17.2.3°. Het links inhalen van een gespan [...] of van een voertuig met meer dan twee wielen is verboden bij het naderen van de top van een helling en in bochten, wanneer de zichtbaarheid onvoldoende is, behalve indien kan ingehaald worden zonder de doorlopende witte streep te overschrijden die het voor de tegenliggers bestemde deel van de rijbaan afluïjt.	2	0,02 %

(*) % ten opzichte van totaal aantal inbreuken



VERKEERSINBREUKEN : PLAATS

2016

Essen

Straat	KM-paal	0-10 km/u te snel	11-20 km/u te snel	21-30 km/u te snel	31-40 km/u te snel	>40 km/u te snel	??? km/u te snel	TOTAAL
Antwerpsesteenweg	60	147	18	5	1	0	0	171
Antwerpsesteenweg	69	43	7	3	0	0	0	53
Antwerpsesteenweg	73	33	7	0	0	0	0	40
Antwerpsesteenweg		0	0	0	0	0	2	2
Huybergsebaan	197	9	5	3	0	0	0	17
Huybergsebaan	94	8	1	1	0	0	0	10
Huybergsebaan		140	39	10	1	0	0	190
Kalmthoutsesteenweg	142	76	14	1	0	0	0	91
Kalmthoutsesteenweg	144	3	1	0	0	0	0	4
Kalmthoutsesteenweg	146	60	8	2	0	0	0	70
Kalmthoutsesteenweg	150	355	42	2	1	0	0	400
Kalmthoutsesteenweg	152	40	5	0	0	0	0	45
Kalmthoutsesteenweg	233	31	14	1	0	0	0	46
Kalmthoutsesteenweg	260	11	0	0	0	0	0	11
Kalmthoutsesteenweg	264	98	34	4	0	2	0	138
Kalmthoutsesteenweg	281	0	1	0	0	0	0	1
Kalmthoutsesteenweg	307	21	3	1	0	0	0	25
Kalmthoutsesteenweg	307/3	0	1	0	0	0	0	1
Kalmthoutsesteenweg	309	19	0	1	0	0	0	20
Kalmthoutsesteenweg	311	205	20	2	0	0	0	227
Kalmthoutsesteenweg	319	119	6	0	0	0	0	125
Kalmthoutsesteenweg	83	1	0	0	0	0	0	1
Kalmthoutsesteenweg		1	0	0	0	0	2	3
Kapelstraat		0	0	0	0	0	1	1
Moerkantsebaan	170	0	0	0	0	0	1	1

**VERKEERSINBREUKEN : PLAATS****Essen**

Straat	KM-paal	0-10 km/u te snel	11-20 km/u te snel	21-30 km/u te snel	31-40 km/u te snel	>40 km/u te snel	??? km/u te snel	TOTAAL
Moerkantsebaan	201	3	0	1	0	0	0	4
Moerkantsebaan	234	16	1	0	0	0	0	17
Moerkantsebaan	242	4	1	0	0	0	0	5
Moerkantsebaan	246	3	0	0	0	0	0	3
Molenakkersstraat		0	0	0	0	0	1	1
N122 Hoevenen (RP Havenweg)(N11) - Essen (N117)		0	0	0	1	0	0	1
Over d'Aa	42	5	0	0	0	0	0	5
Ringweg		0	0	0	0	0	1	1
Spijker	42	0	0	0	0	0	1	1
Spijker	92	106	7	3	0	1	0	117
Spijker	93	178	23	6	2	0	0	209
Spijker		0	0	0	0	0	1	1
Stationsstraat	98	0	0	0	0	0	1	1
TOTAAL		1.735	258	46	6	3	11	2.059

Kalmthout

Straat	KM-paal	0-10 km/u te snel	11-20 km/u te snel	21-30 km/u te snel	31-40 km/u te snel	>40 km/u te snel	??? km/u te snel	TOTAAL
Achterbroeksteenweg	167	71	10	0	0	0	0	81
Achterbroeksteenweg	174	298	29	2	2	0	0	331
Achterbroeksteenweg	178	70	8	1	0	0	0	79
Achterbroeksteenweg		0	0	0	0	0	5	5
Beauvoislaan		0	0	0	0	0	1	1
Bloemstraat		0	0	0	0	1	0	1
Brasschaatsteenweg	103	0	1	0	0	0	0	1
Brasschaatsteenweg	142	0	0	0	0	0	1	1
Brasschaatsteenweg	199	16	2	0	0	0	0	18
Brasschaatsteenweg	201	239	21	2	1	0	0	263
Brasschaatsteenweg	234	0	0	0	0	0	1	1



VERKEERSINBREUKEN : PLAATS

Kalmthout

Straat	KM-paal	0-10 km/u te snel	11-20 km/u te snel	21-30 km/u te snel	31-40 km/u te snel	>40 km/u te snel	??? km/u te snel	TOTAAL
Brasschaatsteenweg	262	4	1	1	0	0	0	6
Brasschaatsteenweg	54	0	0	0	0	0	1	1
Brasschaatsteenweg		1	0	0	0	0	2	3
Darm	40	314	108	18	5	0	0	445
Darm	42	123	35	4	2	1	0	165
Darm	44	65	28	4	1	0	0	98
Darm	59	83	33	10	0	0	0	126
Darm	ZN	0	0	0	0	0	1	1
Darm		1	2	1	1	0	1	6
Foxemaatstraat	144	33	8	0	0	0	0	41
Foxemaatstraat	ZN	0	0	0	0	0	1	1
Handbooglaan		0	0	0	0	0	1	1
Heikantstraat	180	18	2	0	0	0	0	20
Heikantstraat		0	0	0	0	0	1	1
Heiken	43	4	0	0	0	0	0	4
Heuvel	28	1	0	0	0	0	0	1
Heuvel	29	127	15	1	0	0	0	143
Heuvel	31	39	2	0	0	0	0	41
Heuvel	32	224	17	2	0	0	0	243
Heuvel	33	34	2	0	0	0	0	36
Heuvel	38	1	0	0	0	0	0	1
Kalmthoutlaan	Z/N	0	0	0	0	0	1	1
Kalmthoutsesteenweg	150	25	2	1	0	0	0	28
Kalmthoutsesteenweg	302	6	1	0	0	0	0	7
Kalmthoutsesteenweg	319	29	6	0	1	0	0	36
Kalmthoutsesteenweg	329	179	28	3	1	1	0	212
Kalmthoutsesteenweg	333	105	12	5	0	0	0	122
Kalmthoutsesteenweg	354	51	4	1	0	0	0	56
Kalmthoutsesteenweg	356	37	3	0	0	0	0	40
Kalmthoutsesteenweg		0	0	0	0	0	2	2
Kapellensteenweg	308	5	1	0	0	0	0	6

**VERKEERSINBREUKEN : PLAATS****Kalmthout**

Straat	KM-paal	0-10 km/u te snel	11-20 km/u te snel	21-30 km/u te snel	31-40 km/u te snel	>40 km/u te snel	??? km/u te snel	TOTAAL
Kapellensteenweg	31	0	0	0	0	0	1	1
Kapellensteenweg	502	0	0	0	0	0	1	1
Kapelstraat	51	18	6	1	0	0	0	25
N111 Stabroek - Wuustwezel (N133)		0	0	0	0	1	2	3
Nieuwmoer-Dorp		0	0	0	0	0	1	1
Noordeind		0	0	0	0	0	1	1
Putsesteenweg	123	1	0	0	0	0	0	1
Putsesteenweg		0	0	0	0	0	2	2
Roosendaalsebaan	109	24	5	0	0	0	0	29
Roosendaalsebaan		0	0	0	0	0	1	1
Vogelenzangstraat	46	19	8	1	0	0	0	28
Wuustwezelsteenweg	3/5	93	12	0	0	0	0	105
Wuustwezelsteenweg	5	19	3	0	0	0	0	22
Wuustwezelsteenweg	7	4	0	0	0	0	0	4
Wuustwezelsteenweg	8	11	0	0	0	0	0	11
Wuustwezelsteenweg		10	2	0	0	0	0	12
TOTAAL		2.402	417	58	14	4	28	2.923

Wuustwezel

Straat	KM-paal	0-10 km/u te snel	11-20 km/u te snel	21-30 km/u te snel	31-40 km/u te snel	>40 km/u te snel	??? km/u te snel	TOTAAL
Baan	10	102	14	3	1	0	0	120
Baan	18	42	18	2	0	0	0	62
Baan	18 B	17	7	0	0	0	0	24
Baan	18B	46	14	0	0	0	0	60
Baan	45	14	0	0	0	0	0	14
Baan	7	52	12	2	0	0	0	66
Baan	7D	78	24	2	0	0	0	104
Baan	7E	78	20	3	0	0	0	101
Bosduinstraat		0	0	0	0	0	1	1

**VERKEERSINBREUKEN : PLAATS****Wuustwezel**

Straat	KM-paal	0-10 km/u te snel	11-20 km/u te snel	21-30 km/u te snel	31-40 km/u te snel	>40 km/u te snel	??? km/u te snel	TOTAAL
Bredabaan	1025	24	3	2	0	1	0	30
Bredabaan	657	2	2	1	1	0	0	6
Bredabaan	666	31	13	3	3	2	0	52
Bredabaan	684	1	0	0	0	0	0	1
Bredabaan	687	1	0	0	0	0	0	1
Bredabaan	722	205	20	6	1	0	0	232
Bredabaan	722-7	14	2	0	0	0	0	16
Bredabaan	724	2	0	0	0	0	0	2
Bredabaan	84	267	49	5	3	0	1	325
Bredabaan	84 A	18	4	0	0	0	0	22
Bredabaan	84A	22	4	0	0	0	0	26
Bredabaan	854	64	5	0	0	0	0	69
Bredabaan	86	13	2	1	0	0	0	16
Bredabaan	864	407	29	1	0	0	0	437
Bredabaan	866	13	0	0	0	0	0	13
Bredabaan	874	53	5	0	0	0	0	58
Bredabaan	924	39	4	0	0	0	0	43
Bredabaan	926	187	9	1	0	0	0	197
Bredabaan	ZN	0	0	0	0	0	1	1
Bredabaan		1	0	0	0	0	7	8
Eikendreef	29	0	0	0	0	0	1	1
Hoogstraatseweg	231	46	10	1	1	0	0	58
Hoogstraatseweg	41	0	0	0	0	0	1	1
Hoogstraatseweg		34	10	1	1	1	4	51
Huffelplein	8	0	0	0	0	0	1	1
Kalmthoutse Steenweg	243	15	2	0	1	0	0	18
Kalmthoutse Steenweg	94	42	2	1	0	0	0	45
Kalmthoutse Steenweg		0	0	0	0	0	6	6
Kampweg		0	0	0	0	1	1	2
N133 Westmalle (N12) - Essen		17	1	0	0	0	1	19

**VERKEERSINBREUKEN : PLAATS****Wuustwezel**

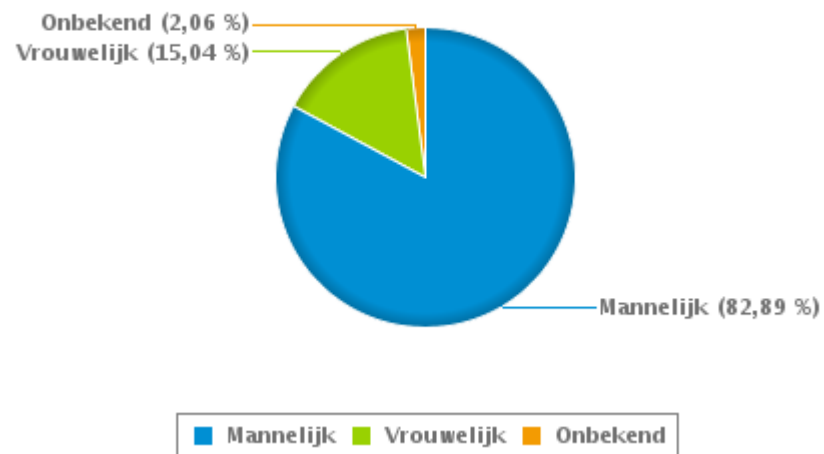
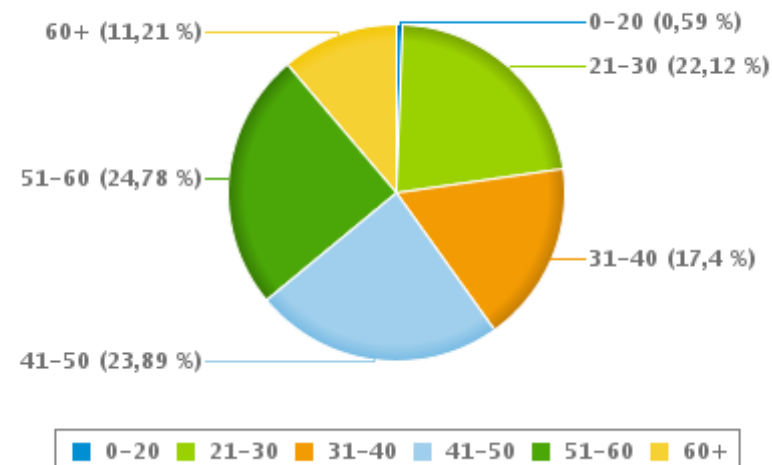
Straat	KM-paal	0-10 km/u te snel	11-20 km/u te snel	21-30 km/u te snel	31-40 km/u te snel	>40 km/u te snel	??? km/u te snel	TOTAAL
N1 Richting Antwerpen - Breda (NI)		356	26	1	4	1	0	388
Nieuwmoerse Steenweg	54	17	9	1	0	0	0	27
Nieuwmoerse Steenweg		0	0	0	0	0	1	1
Sint Lenaartseweg	45	3	0	0	0	0	0	3
Sint Lenaartseweg	46	21	6	0	0	0	0	27
Sint Lenaartseweg	47	281	82	12	2	0	1	378
Sint Lenaartseweg	49	6	0	0	1	0	0	7
Sint Lenaartseweg	51	58	17	4	0	0	0	79
Sint Lenaartseweg		2	0	0	0	0	0	2
Wuustwezelseweg	125	13	0	0	0	0	0	13
Wuustwezelseweg		0	0	0	0	0	1	1
Zuymoerenweg		0	0	0	0	0	1	1
TOTAAL		2.704	425	53	19	6	29	3.236

VERKEERSINBREUKEN : SNELHEIDSREGIME2016

		0-10 km/u te snel	11-20 km/u te snel	21-30 km/u te snel	31-40 km/u te snel	>40 km/u te snel	??? km/u te snel	TOTAAL
Bebouwde kom	50	4.198	594	61	15	5	0	4.873
	70	1	0	0	0	0	0	1
	Subtotaal	4.199	594	61	15	5	0	4.874
Buiten bebouwde kom	50	699	242	46	9	1	0	997
	60	105	14	0	0	0	0	119
	70	1.836	250	50	15	6	0	2.157
	Subtotaal	2.640	506	96	24	7	0	3.273
Onbekend		2	0	0	0	1	68	71
	Subtotaal	2	0	0	0	1	68	71
TOTAAL		6.841	1.100	157	39	13	68	8.218

VERKEERSINBREUKEN : PROFILERING**Aantal inbreuken alcohol per geslacht en per leeftijdscategorie**2016

	Mannelijk	Vrouwelijk	Onbekend	TOTAAL
0-20	2	0	0	2
21-30	65	10	0	75
31-40	48	9	2	59
41-50	60	16	5	81
51-60	73	11	0	84
60+	33	5	0	38
TOTAAL	281	51	7	339

% Alcoholicinbreuken per geslacht - 2016**% Alcoholicinbreuken per leeftijd - 2016**



VERKEERSINBREUKEN : PROFILERING

Aantal inbreuken drugs per geslacht en per leeftijdscategorie

2016

	Mannelijk	TOTAAL
21-30	6	6
31-40	1	1
TOTAAL	7	7

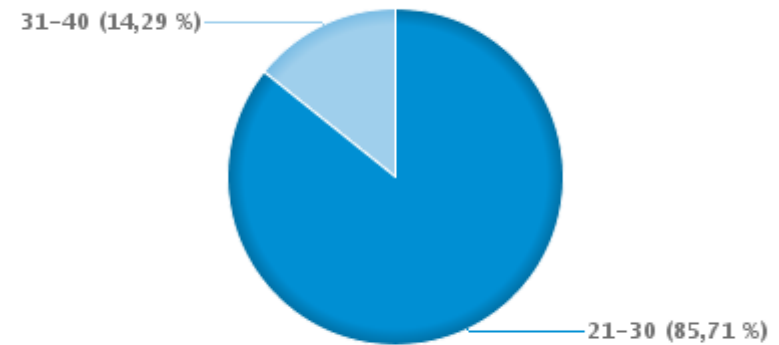
% Drugsinbreuken per geslacht - 2016



Mannelijk (100 %)

■ Mannelijk

% Drugsinbreuken per leeftijd - 2016



31-40 (14,29 %)

21-30 (85,71 %)

■ 21-30 ■ 31-40

VERKEERSINBREUKEN : MOMENT

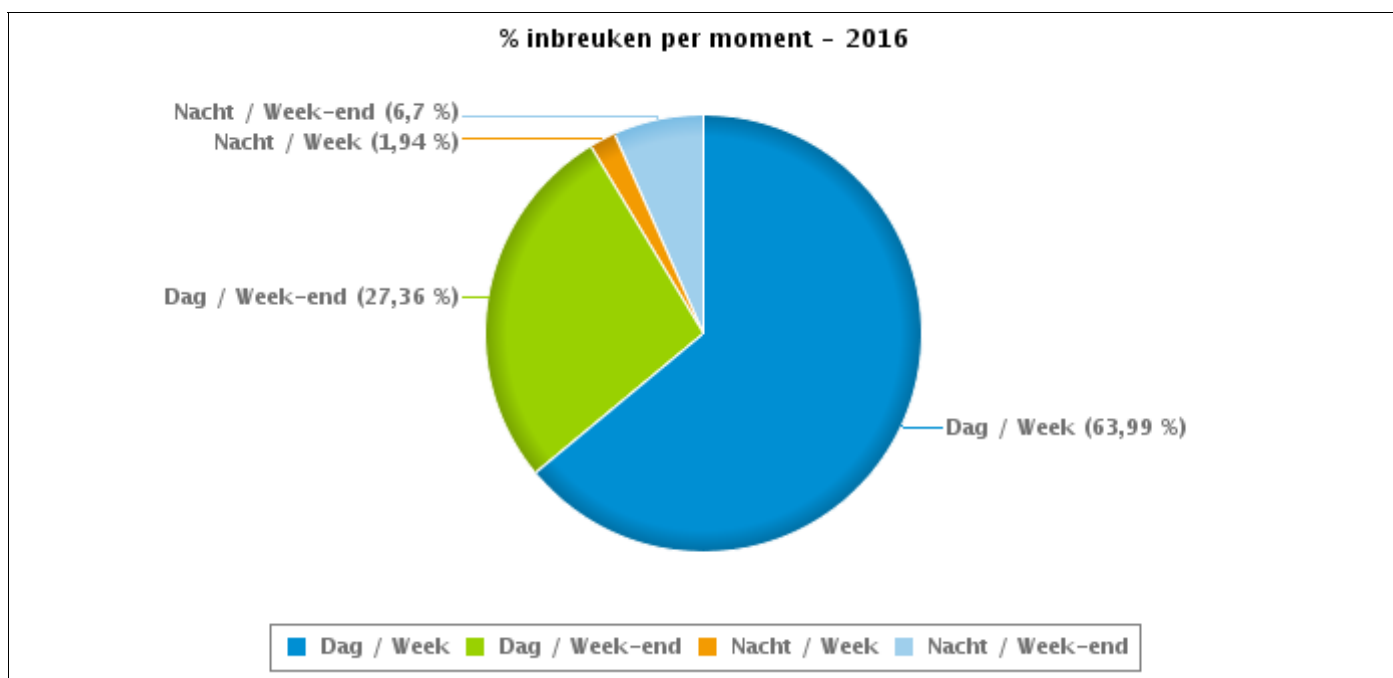
Aantal inbreuken per moment van de week

2016

	Week			Week-end			TOTAAL
	Dag	Nacht	Subtotaal	Dag	Nacht	Subtotaal	
Snelheid	5.213	66	5.279	2.554	385	2.939	8.218
Stilstaan en parkeren	582	8	590	157	18	175	765
GSM	132	2	134	10	1	11	145
Helm en beschermende kledij	28	1	29	4	3	7	36
Gordel en kinderzitje	243	1	244	36	29	65	309
Verkeerslichten	131	21	152	42	25	67	219
Wegcode (rest)	379	25	404	76	76	152	556
Alcohol	75	43	118	61	160	221	339
Drugs	1	4	5	0	2	2	7
Documenten	189	34	223	56	35	91	314
Zwaar vervoer	25	2	27	0	0	0	27
Andere	26	6	32	7	2	9	41
Onbekend	1	0	1	1	0	1	2
TOTAAL	7.025	213	7.238	3.004	736	3.740	10.978

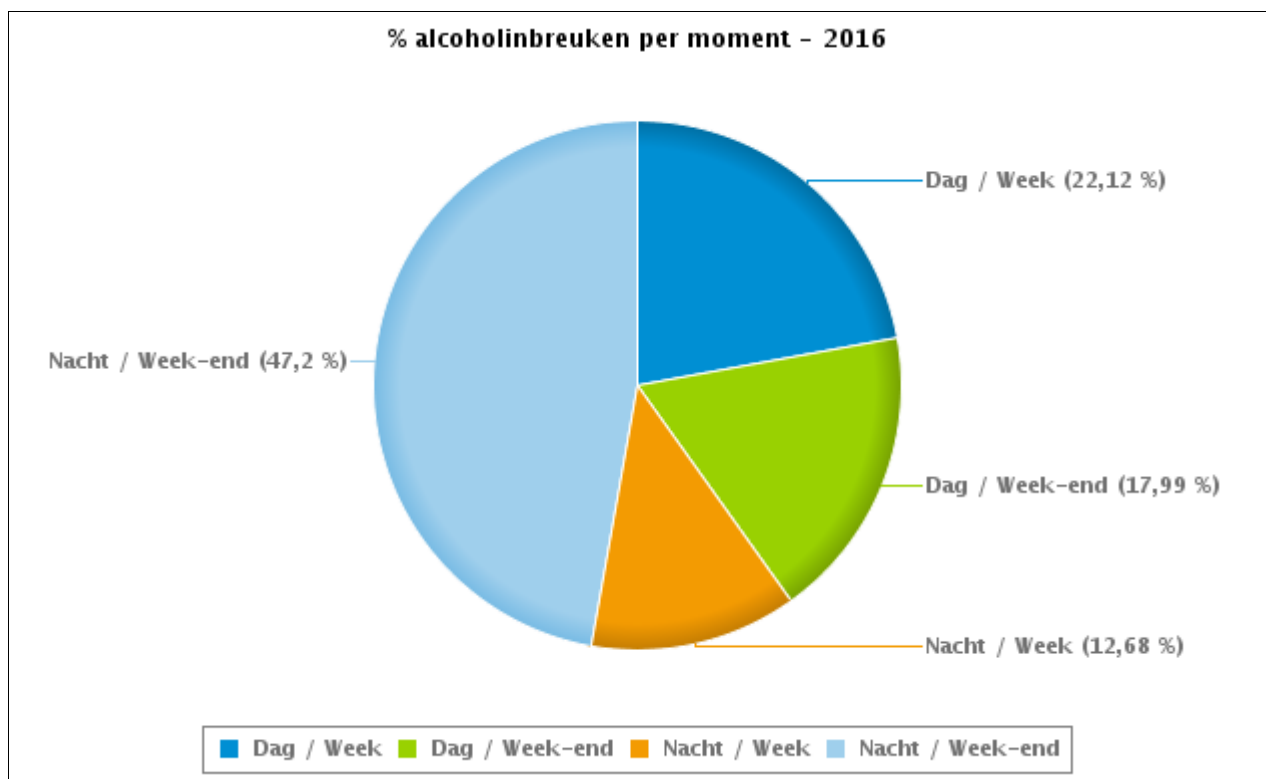
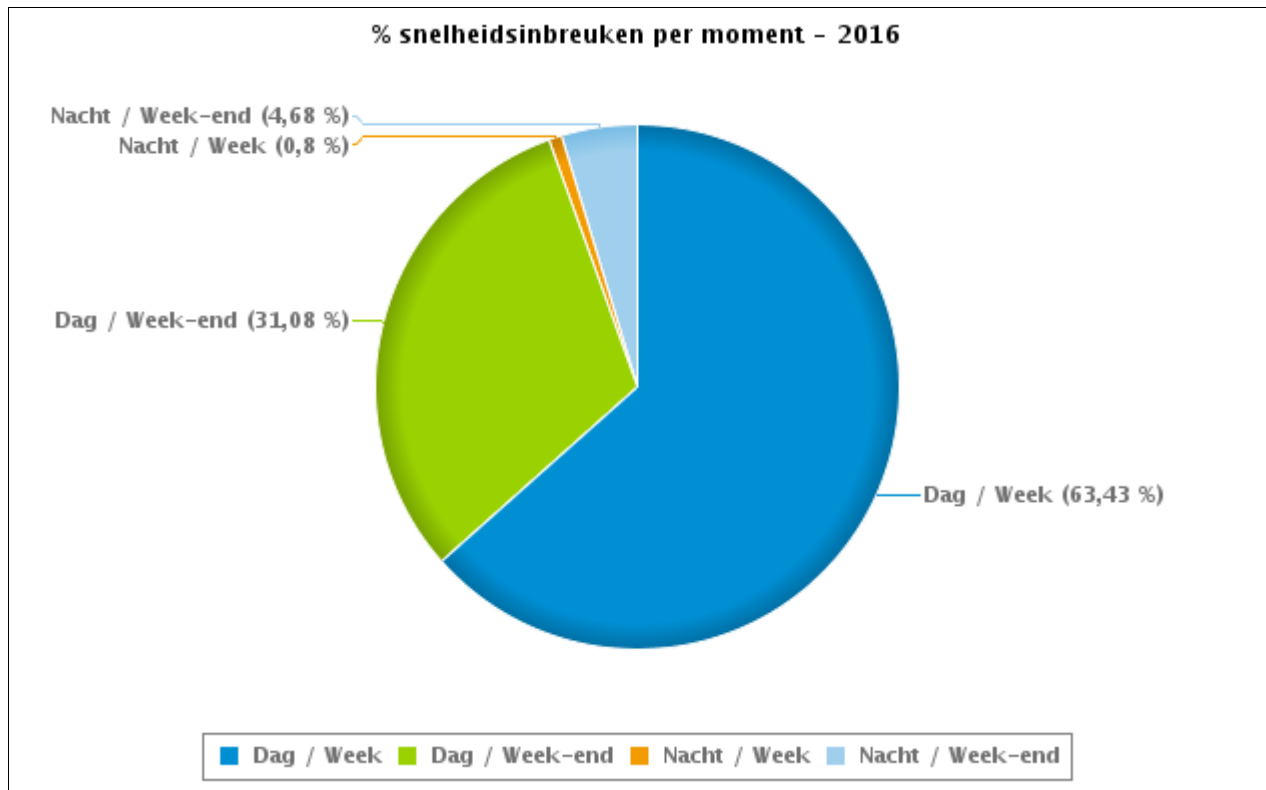
Weekend: van vrijdag 22.00u tot maandag 06.00u
Week: van maandag 06.00u tot vrijdag 22.00u

Dag: van 06.00u tot 22.00u
Nacht: van 22.00u tot 06.00u





VERKEERSINBREUKEN : MOMENT





VERKEERSINBREUKEN

REPORT FILTERS

Begin jaar van de inbreuken	2008
Einde jaar van de inbreuken	2016
Trimester	Trim. 1;Trim. 2;Trim. 3;Trim. 4
Datum van afsluiting van de gegevensbank	31/03/2017
Politiezone	PZ GRENS (KALMTHOUT)
Lokale/federale eenheid	
Op/Buiten snelweg	Buiten autosnelweg
Vaststellende politie-eenheid	

Refresh report datum	04/05/2017 07:41:25
-----------------------------	---------------------